

Die Mauttabelle 2.2 (Bundesstraßen)

| Bundesstraßen nach dem Bundesfernstraßenmautgesetz (BFStrMG): | | |
|---|---|---|
| B1 | B10 B12 B13 B15n B17 B19 | B100 B101 B103 B172 B173 B189 |
| B2 | B27 B28 | B200 B210 B236 B256 |
| B3 | B31a B33 B36 | B313 |
| B4 | B40 B41 B42 B43 B43a B45 B47 B49 | B402 B429 B455 B469 |
| B5 | B50 B51 B54 | B535 |
| B6 | B61 B64 B65 B68 | |
| | B75 B76 | |
| B8 B8N | B81 | |
| B9 | B91 B93 B96 | |
| Bundesstraßen nach der Mautstreckenausdehnungsverordnung (MautStrAusdehnV): | | |
| | B4 B9 B75 | |

Abkürzungen:

AD (Autobahndreieck), AK (Autobahnkreuz), AS (Anschlussstelle), AN (Anschluss), BG (Bundesgrenze)

| | | | |
|-----------------|-------------------------------------|------------------|--------------------------|
| Rot hinterlegt: | Gegenrichtung, abweichende Länge | Grau hinterlegt: | Knoten/Strecke im Bau |
|-----------------|-------------------------------------|------------------|--------------------------|

| B 1 | | | | | ↑ |
|-----|---|--|----|---|-----|
| Bu. | | Von | | Nach | Km |
| 1 | - | AN B1 Salzkotten/L776 | - | AN B1 Wewer | 2,4 |
| 1 | - | AN B1 Wewer | - | AN B1 Salzkottener Str./L756 | 1,5 |
| 1 | - | AN B1 Salzkottener Str./L756 | 27 | AS Paderborn-Zentrum | 0,5 |
| 1 | - | AN B1 Dortmund Westfalendamm/Marsbruchstr. | - | AN B1 Dortmund Aplerbeck | 0,8 |
| 1 | - | AN B1 Dortmund Aplerbeck | - | AN B1 Dortmund Sölde | 1,5 |
| 1 | - | AN B1 Dortmund Sölde | - | AN B1 Holzwickede | 2,9 |
| 1 | - | AN B1 Holzwickede | - | AN Dortmund/Unna, Kreuz (Übergang A 44/B 1) | 2,5 |
| B 2 | | | | | ↑ |
| Bu. | | Von | | Nach | Km |

| | | | | | |
|---|----|-------------------------------------|----|-------------------------------------|-----|
| 2 | - | AN B2 Markkleeberg Seenallee | 31 | AS Leipzig-Süd | 3,0 |
| 2 | 31 | AS Leipzig-Süd | - | AN B2/B95 Böhlen | 2,5 |
| 2 | 57 | AS Roth | - | AN B2 Penzendorf | 1,1 |
| 2 | - | AN B2 Penzendorf | - | AN B2 Rednitzhembach | 3,9 |
| 2 | - | AN B2 Rednitzhembach | - | AN B2 Roth-Allersberg | 6,2 |
| 2 | - | AN B2 Roth-Allersberg | - | AN B2 Roth-Hipoltstein | 0,7 |
| 2 | - | AN B2 Roth-Hipoltstein | - | AN B2 Roth-Belmbrach | 1,1 |
| 2 | - | AN B2 Roth-Belmbrach | - | AN B2 Roth-Kiliansdorf | 1,7 |
| 2 | - | AN B2/B25 Donauwörth | - | AN B2 Donauwörth Parkstadt-Nord | 1,2 |
| 2 | - | AN B2 Donauwörth Parkstadt-Nord | - | AN B2 Donauwörth Süd | 3,5 |
| 2 | - | AN B2 Donauwörth Parkstadt | - | AN B2 Donauwörth Parkstadt-Nord | 1,5 |
| 2 | - | AN B2 Donauwörth Süd | - | AN B2 Donauwörth Parkstadt | 2,1 |
| 2 | - | AN B2 Donauwörth Süd | - | AN B2/B16 Donauwörth-West | 1,2 |
| 2 | - | AN B2/B16 Donauwörth-West | - | AN B2 Asbach-Bäumenheim Nord | 1,2 |
| 2 | - | AN B2 Asbach-Bäumenheim Nord | - | AN B2 Asbach-Bäumenheim Süd | 1,0 |
| 2 | - | AN B2 Asbach-Bäumenheim Süd | - | AN B2 Mertingen | 1,8 |
| 2 | - | AN B2 Mertingen | - | AN B2 Nordendorf | 7,3 |
| 2 | - | AN B2 Nordendorf | - | AN B2 Westendorf | 2,5 |
| 2 | - | AN B2 Westendorf | - | AN B2 Meitingen-Nord | 1,5 |
| 2 | - | AN B2 Meitingen-Nord | - | AN B2 Meitingen-West | 1,3 |
| 2 | - | AN B2 Meitingen-West | - | AN B2 Biberbach/St2033 Zollhausstr. | 3,4 |
| 2 | - | AN B2 Biberbach/St2033 Zollhausstr. | - | AN B2 Langweid-Nord | 2,6 |
| 2 | - | AN B2 Langweid-Nord | - | AN B2 Langweid am Lech | 2,1 |
| 2 | - | AN B2 Langweid am Lech | - | AN B2 Stettenhofen | 4,2 |
| 2 | - | AN B2 Stettenhofen | - | AN B2 Gersthofen/Bergstr. | 1,0 |
| 2 | - | AN B2 Gersthofen/Bergstr. | - | AN B2 Gersthofen Nord | 1,2 |
| 2 | - | AN B2 Gersthofen Nord | - | AN B2 Gersthofen Mitte | 1,2 |
| 2 | - | AN B2 Gersthofen Mitte | 72 | AS Augsburg-West, Kreuz | 1,1 |

B 3



| Bu. | | Von | | Nach | Km |
|------------|---|---|---|---|-----------|
| 3 | - | AN B3 Ehlershausen | - | AN B3 Ramlingen Otze | 3,5 |
| 3 | - | AN B3 Ramlingen Otze | - | AN B3 Schillerslage | 3,8 |
| 3 | - | AN B3 Schillerslage | - | AN B3/B188 | 1,7 |
| 3 | - | AN B3/B188 | - | AN Beinhorn (Übergang A 37/B 3) | 1,6 |
| 3 | 5 | AS Hannover-Misburg | - | AN B3 Messeschnellweg/Weidetor | 2,3 |
| 3 | - | AN B3 Messeschnellweg/Weidetor | - | AN B3 Messeschnellweg/Am Pferdeturm | 2,8 |
| 3 | - | AN B3 Messeschnellweg/Am Pferdeturm | - | AN B3 Messeschnellweg/Bischofshol | 1,3 |
| 3 | - | AN B3 Messeschnellweg/Bischofshol | - | AN Seelhorst, Kreuz | 1,3 |
| 3 | - | AN Seelhorst, Kreuz | - | AN B3 Südschnellweg/Hildesheimer Straße | 2,3 |
| 3 | - | AN B3 Südschnellweg/Hildesheimer Straße | - | AN B3 Südschnellweg/Landwehrkreisel | 3,0 |
| 3 | - | B3 Bürgeln (Übergang B3/B62) | - | AN B3/B62 Cölbe | 0,7 |
| 3 | - | AN B3/B62 Cölbe | - | AN B3 Cölbe | 2,6 |
| 3 | - | AN B3 Cölbe | - | AN B3 Marburg Nord/Messe | 1,5 |

| | | | | | |
|---|---|---------------------------------------|---|---------------------------------------|-----|
| 3 | - | AN B3 Marburg Nord/Messe | - | AN B3 Marburg Hauptbahnhof | 1,1 |
| 3 | - | AN B3 Marburg Hauptbahnhof | - | AN B3 Marburg Mitte | 1,4 |
| 3 | - | AN B3 Marburg Mitte | - | AN B3 Marburg Gisselberger Str. | 1,8 |
| 3 | - | AN B3 Marburg Süd | - | AN B3 Marburg Mitte | 2,6 |
| 3 | - | AN B3 Marburg Gisselberger Str. | - | AN B3 Marburg Süd | 0,9 |
| 3 | - | AN B3 Marburg Süd | - | AN B3/B255 Niederweimar | 3,2 |
| 3 | - | AN B3/B255 Niederweimar | - | AN B3 Niederweimar | 1,1 |
| 3 | - | AN B3 Niederweimar | - | AN B3 Roth | 3,1 |
| 3 | - | AN B3 Roth | - | AN B3 Fronhausen | 2,8 |
| 3 | - | AN B3 Fronhausen | - | AN B3 Staufenberg-Nord | 4,3 |
| 3 | - | AN B3 Staufenberg-Nord | - | AN B3 Staufenberg-Süd | 1,6 |
| 3 | - | AN B3 Staufenberg-Süd | 1 | AK Gießener Nordkreuz | 2,6 |
| 3 | - | AN B3 Bad Vilbel/L3008 Büdinger Str. | - | AN B3 Bad Vilbel/L3008 Homburger Str. | 0,6 |
| 3 | - | AN B3 Bad Vilbel/L3008 Homburger Str. | 8 | AS Preungesheimer Dreieck | 3,6 |

B 4



| Bu. | | Von | | Nach | Km |
|-----|----|--|----|--|-----|
| 4 | - | AN Lüneburg-Nord (Übergang A 39/B 4) | - | AN B4 Lüneburg Lüne | 1,6 |
| 4 | - | AN B4 Lüneburg Lüne | - | AN B4 Lüneburg Moorfeld | 1,5 |
| 4 | - | AN B4 Lüneburg Moorfeld | - | AN B4 Lüneburg Neu-Hagen | 1,1 |
| 4 | - | AN B4 Lüneburg Neu-Hagen | - | AN B4/B216 Lüneburg Ost | 1,2 |
| 4 | - | AN B4/B216 Lüneburg Ost | - | AN B4 Lüneburg Kaltenmoor | 1,6 |
| 4 | - | AN B4 Lüneburg Kaltenmoor | - | AN B4 Lüneburg Evern | 1,9 |
| 4 | - | AN B4 Lüneburg Evern | - | AN B4 Lüneburg Süd | 2,7 |
| 4 | - | AN B4 Andisleben Nord/Gebeseestraße | - | AN B4 Andisleben | 0,5 |
| 4 | - | AN B4 Andisleben | - | AN B4 Elxleben | 4,2 |
| 4 | - | AN B4 Elxleben | - | AN B4 Kühnhausen | 2,6 |
| 4 | - | AN B4 Kühnhausen | 10 | AS Erfurt-Gispersleben | 1,1 |
| 4 | - | AN B4 Erlangen Äußere Nürnberger Str/Gebbertstr. | - | AN B4 Erlangen Äußere Nürnb. Str/K.-Schumacher-Str | 1,1 |
| 4 | - | AN B4 Erlangen Äußere Nürnb. Str/K.-Schumacher-Str | - | AN B4 Tennenlohe Äußere Nürnberger Str/Weinstr. | 1,2 |
| 4 | - | AN B4 Tennenlohe Äußere Nürnberger Str/Weinstr. | - | AN B4 Tennenlohe Äußere Nürnberger Str/Wetterkreuz | 1,6 |
| 4 | - | AN B4 Tennenlohe Äußere Nürnberger Str/Wetterkreuz | 84 | AS Erlangen-Tennenlohe | 0,6 |
| 4 | 84 | AS Erlangen-Tennenlohe | - | AN B4 Nürnberg-Großgründlach | 0,8 |
| 4 | - | AN B4 Nürnberg-Großgründlach | - | AN B4 Nürnberg-Boxdorf | 1,0 |

B 5



| Bu. | | Von | | Nach | Km |
|-----|----|-------------------------------|----|-------------------------------|-----|
| 5 | - | AN B5 Nauen (B5/B273) | - | AN B5 Bredow | 1,8 |
| 5 | - | AN B5 Bredow | - | AN B5 Wustermark West | 2,5 |
| 5 | - | AN B5 Wustermark West | - | AN B5 Wustermark Nord | 1,9 |
| 5 | - | AN B5 Wustermark Nord | 26 | AS Berlin-Spandau (b) | 0,8 |
| 5 | 26 | AS Berlin-Spandau (b) | - | AN B5 Elstal Leipziger Straße | 0,7 |
| 5 | - | AN B5 Elstal Leipziger Straße | 26 | AS Berlin-Spandau (a) | 1,0 |

| | | | | | |
|---|----|---|----|---|-----|
| 5 | 26 | AS Berlin-Spandau (a) | - | AN B5 Elstal Gewerbegebiet Nauener Str. | 0,5 |
| 5 | - | AN B5 Elstal Gewerbegebiet Nauener Str. | - | AN B5 Elstal Zur Döberitzer Heide | 1,6 |
| 5 | - | AN B5 Elstal Zur Döberitzer Heide | - | AN B5 Dallgow-Döberitz West | 3,1 |
| 5 | - | AN B5 Dallgow-Döberitz West | - | AN B5 Dallgow-Döberitz-Mitte | 1,0 |
| 5 | - | AN B5 Dallgow-Döberitz-Mitte | - | AN B5 Dallgow | 1,8 |
| 5 | - | AN B5 Dallgow | - | AN B5 Seeburg | 1,7 |
| 5 | - | AN B5 Seeburg | - | LG LG BB/BE | 0,6 |
| 5 | - | AN B5 Hamburg Bergedorfer Straße/Eiffestraße | - | AN B5 Hamburg Bergedorfer Str./Horner Rampe | 1,2 |
| 5 | - | AN B5 Hamburg Bergedorfer Str./Horner Rampe | - | AN B5 Hamburg Bergedorfer Str./Moorfleeter Brücke | 1,3 |
| 5 | - | AN B5 Hamburg Bergedorfer Str./Moorfleeter Brücke | 33 | AS Hamburg-Billstedt | 2,6 |

B 6



| Bu. | | Von | | Nach | Km |
|------------|----|--|----|--|-----------|
| 6 | - | AN Seelhorst, Kreuz | - | AN B6 Messeschnellweg Mittelfeld | 1,7 |
| 6 | - | AN B6 Messeschnellweg Mittelfeld | - | AN B6 Messeschnellweg Messe-Nord | 0,7 |
| 6 | - | AN B6 Messeschnellweg Messe-Nord | - | AN B6 Messeschnellweg Messe-Süd | 1,5 |
| 6 | - | AN B6 Messeschnellweg Messe-Süd | 11 | AS Hannover-Messegelände | 1,5 |
| 6 | 11 | AS Hannover-Messegelände | - | AN B6/B443 Laatzen/GE Rethen Nord | 1,1 |
| 6 | - | AN B6/B443 Laatzen/GE Rethen Nord | - | AN B6 Gleidingen | 3,1 |
| 6 | - | AN B6/B82 Hildesheimer Straße | - | AN B6 Goslar Hildesheimer Straße | 0,4 |
| 6 | - | AN B6 Goslar Hildesheimer Straße | - | AN B6 Goslar Feldstraße | 1,5 |
| 6 | - | AN B6 Goslar Feldstraße | - | AN B6 Goslar Immeröder Straße | 0,7 |
| 6 | - | AN B6 Goslar Immeröder Straße | - | AN B6 Goslar Gewerbegebiet B6/B498 | 0,3 |
| 6 | - | AN B6 Goslar Gewerbegebiet B6/B498 | - | AN B6 Goslar Ohlhof | 1,8 |
| 6 | - | AN B6 Goslar Ohlhof | - | AN B6 Steinfeld | 2,7 |
| 6 | - | AN B6 Steinfeld | - | AN B6 Bad Harzburg Nord | 4,0 |
| 6 | - | AN B6 Bad Harzburg Nord | - | AN B6 Harlingerode | 0,8 |
| 6 | - | AN B6 Harlingerode | - | AN B6 Vienenburg | 1,9 |
| 6 | - | AN B6 Vienenburg | 14 | AN Osterwieck/Vienenburg-Ost (Übergang A 395/B 6n) | 1,5 |
| 6 | 14 | AN Osterwieck/Vienenburg-Ost (Übergang A 395/B 6n) | - | AN B6 Abbenrode | 3,8 |
| 6 | - | AN B6 Abbenrode | - | AN B6 Stapelburg | 4,4 |
| 6 | - | AN B6 Stapelburg | - | AN B6 Ilsenburg Veckenstedt | 3,0 |
| 6 | - | AN B6 Ilsenburg Veckenstedt | - | AN B6 Wernigerode Nord | 3,9 |
| 6 | - | AN B6 Wernigerode Nord | - | AN B6 Wernigerode Zentrum | 4,8 |
| 6 | - | AN B6 Wernigerode Zentrum | - | AN B6 Heimburg | 8,1 |
| 6 | - | AN B6 Heimburg | - | AN B6 Blankenburg Zentrum | 1,8 |
| 6 | - | AN B6 Blankenburg Zentrum | - | AN B6 Blankenburg Ost | 4,0 |
| 6 | - | AN B6 Blankenburg Ost | - | AN B6 Thale | 2,2 |
| 6 | - | AN B6 Thale | - | AN B6 Quedlinburg Zentrum | 7,1 |
| 6 | - | AN B6 Quedlinburg Zentrum | - | AN B6 Quedlinburg Ost | 4,9 |
| 6 | - | AN B6 Quedlinburg Ost | - | AN B6 Hoym | 9,5 |
| 6 | - | AN B6 Hoym | - | AN B6 Aschersleben West | 6,1 |

| | | | | | |
|---|---|----------------------------|----|----------------------------|-----|
| 6 | - | AN B6 Aschersleben West | - | AN B6 Aschersleben Zentrum | 3,7 |
| 6 | - | AN B6 Aschersleben Zentrum | - | AN B6 Aschersleben Ost | 3,9 |
| 6 | - | AN B6 Aschersleben Ost | - | AN B6 Güsten | 4,3 |
| 6 | - | AN B6 Güsten | - | AN B6 Ilberstedt | 5,7 |
| 6 | - | AN B6 Ilberstedt | 10 | AS Bernburg | 2,9 |

B 8



| Bu. | | Von | | Nach | Km |
|-----|---|---|----|---|-----|
| 8 | - | AN B8 Hornau/B519 | - | AN B8 Bad Soden | 3,4 |
| 8 | - | AN B8 Bad Soden | - | AN B8 Sulzbach | 2,6 |
| 8 | - | AN B8 Sulzbach | 16 | AS Frankfurt a. Main-Höchst | 0,9 |
| 8 | - | AN B8 Würzburg/B19 Aumühlweg | - | AN B8 Würzburg/Mittlerer Greinbergweg | 0,2 |
| 8 | - | AN B8 Würzburg/Mittlerer Greinbergweg | - | AN B8 Würzburg/Nürnberger Str. | 1,8 |
| 8 | - | AN B8 Würzburg/Nürnberger Str. | - | AN B8 Gerbrunn Nürnberger Str./Kitzinger Str. | 1,0 |
| 8 | - | AN B8 Gerbrunn Nürnberger Str./Kitzinger Str. | - | AN B8 Rottendorf Nürnberger Str./Kitzinger Str. | 2,6 |
| 8 | - | AN B8 Rottendorf Nürnberger Str./Kitzinger Str. | - | AN B8 Rottendorf/B22 Am Funkturm | 2,6 |
| 8 | - | AN B8 Rottendorf/B22 Am Funkturm | 72 | AS Rottendorf | 0,7 |

B 8N



| Bu. | | Von | | Nach | Km |
|-----|----|---------------------------------|---|---------------------------------|-----|
| 8N | 16 | AK Duisburg-Süd, Kreuz | - | AN B8N Düsseldorf Froschenteich | 1,8 |
| 8N | - | AN B8N Düsseldorf Froschenteich | - | AN B8N Angermund | 2,6 |
| 8N | - | AN B8N Angermund | - | AN B8N Kalkum | 1,6 |





B 9



| Bu. | | Von | | Nach | Km |
|-----|----|--|----|-------------------------------------|-----|
| 9 | - | AN B9 Brohl-Lützing/B412 | - | AN B9 Brohl Süd | 1,4 |
| 9 | - | AN B9 Namedy/L121 | - | AN B9 Brohl-Lützing/B412 | 4,4 |
| 9 | - | AN B9 Brohl Süd | - | AN B9 Namedy/L121 | 3,1 |
| 9 | - | AN B9 Namedy/L121 | - | AN B9 Andernach-West | 3,9 |
| 9 | - | AN B9 Andernach-West | - | AN B9 Andernach-Süd | 1,3 |
| 9 | - | AN B9 Andernach-Süd | - | AN B9 Andernach-Ost | 1,0 |
| 9 | - | AN B9 Andernach-Ost | - | AN B9 Weisenthurm | 1,7 |
| 9 | - | AN B9 Weisenthurm | - | AN B9 Weisenthurm Mülheim-Kärlich | 2,6 |
| 9 | - | AN B9 Weisenthurm Mülheim-Kärlich | - | AN B9 Urmitz Mülheim-Kärlich | 2,7 |
| 9 | - | AN B9 Urmitz Mülheim-Kärlich | 10 | AS Koblenz-Nord | 2,5 |
| 9 | 10 | AS Koblenz-Nord | - | AN B9 Koblenz-Kesselheim | 1,5 |
| 9 | - | AN B9 Koblenz-Kesselheim | - | AN B9 Koblenz-Lützel | 1,1 |
| 9 | - | AN B9 Wormser Str./nördl. Mainz-Laubenheim | 24 | AS Mainz-Laubenheim | 0,5 |
| 9 | 24 | AS Mainz-Laubenheim | - | AN B9 Mainz-Laubenheim | 0,7 |
| 9 | - | AN B9 Mainz-Laubenheim | - | AN B9 Mainz Nackenheim/L413 | 4,6 |
| 9 | - | AN B9 Mainz Nackenheim/L413 | - | AN B9 Mainz Nackenheim/südlich L413 | 0,7 |
| 9 | - | AN B9 Worms Zentrum Übergang | - | AN B9/L523 Worms Zentrum | 0,5 |
| 9 | - | AN B9/L523 Worms Zentrum | - | AN B9 Worms Süd Flugplatz | 1,9 |
| 9 | - | AN B9 Worms Süd Flugplatz | - | AN B9 Worms Rheinufer 2 | 2,5 |
| 9 | - | AN B9 Worms Rheinufer 2 | - | AN B9 Bobenheim-Roxheim | 2,9 |

| | | | | | |
|---|----|----------------------------------|----|----------------------------------|-----|
| 9 | - | AN B9 Worms Rheinufer 1 | - | AN B9 Worms Rheinufer 2 | 1,4 |
| 9 | - | AN B9 Bobenheim-Roxheim | - | AN B9 Rheinufer 1 | 1,6 |
| 9 | - | AN B9 Bobenheim-Roxheim | - | AN B9 Frankenthal-Mörsch | 2,0 |
| 9 | - | AN B9 Frankenthal-Mörsch | 23 | AS Ludwigshafen-Nord | 0,3 |
| 9 | 23 | AS Ludwigshafen-Nord | - | AN B9 Ludwigshafen/L523 | 1,3 |
| 9 | - | AN B9 Ludwigshafen/L523 | - | AN B9 Ludwigshafen-Pfingstweide | 0,2 |
| 9 | - | AN B9 Ludwigshafen-Pfingstweide | - | AN B9 Frankenthal-Mitte/L522 | 1,8 |
| 9 | - | AN B9 Ludwigshafen-Edigheim | - | AN B9 Ludwigshafen-Pfingstweide | 0,8 |
| 9 | - | AN B9 Frankenthal-Mitte/L522 | - | AN B9 Ludwigshafen-Edigheim | 1,0 |
| 9 | - | AN B9 Frankenthal-Mitte/L522 | - | AN B9 Frankenthal-Studernheim | 2,7 |
| 9 | - | AN B9 Frankenthal-Studernheim | - | AN B9 Oggersheim | 1,3 |
| 9 | - | AN B9 Oggersheim | - | AN B9 Oggersheim-Maxdorf/L527 | 1,2 |
| 9 | - | AN B9 Oggersheim-Maxdorf/L527 | - | AN B9 Oggersheim-West | 0,5 |
| 9 | 7 | AS Oggersheimer Kreuz | - | AN B9 Oggersheim-Maxdorf/L527 | 1,1 |
| 9 | - | AN B9 Oggersheim-West | 7 | AS Oggersheimer Kreuz | 0,6 |
| 9 | - | AS Oggersheimer Kreuz | 5 | AS Ludwigshafen-Süd, Dreieck | 2,8 |
| 9 | 5 | AS Ludwigshafen-Süd, Dreieck | - | AN B9 Ludwigshafen-Maudach/L530 | 0,8 |
| 9 | - | AN B9 Ludwigshafen-Maudach/L530 | - | AN B9 Mutterstadt | 1,9 |
| 9 | - | AN B9 Mutterstadt | - | AN B9 Rheingönheimer Kreuz | 1,8 |
| 9 | - | AN B9 Rheingönheimer Kreuz | - | AN B9 Limburgerhof/L533 Jahnstr. | 1,3 |
| 9 | - | AN B9 Limburgerhof/L533 Jahnstr. | - | AN B9 Schifferstadt-Nord | 2,3 |
| 9 | - | AN B9 Schifferstadt-Nord | - | AN B9 Schifferstadt Waldsee | 1,5 |
| 9 | - | AN B9 Schifferstadt Waldsee | - | AN B9 Speyer Otterstadt | 2,9 |
| 9 | - | AN B9 Speyer Otterstadt | 63 | AS Speyer | 1,2 |
| 9 | 63 | AS Speyer | - | AN B9 Speyer-Nord/L454 | 0,7 |
| 9 | - | AN B9 Speyer-Nord/L454 | - | AN B9 Speyer-West/L528 | 1,5 |
| 9 | - | AN B9 Speyer-West/L528 | - | AN B9 Speyer-Dudenhofen/B39 | 2,1 |
| 9 | - | AN B9 Speyer-Dudenhofen/B39 | - | AN B9 Speyer Holzstr./B39 | 0,6 |
| 9 | - | AN B9 Speyer Holzstr./B39 | - | AN B9 Speyer-Süd | 1,1 |
| 9 | - | AN B9 Speyer-Süd | - | AN B9 Dudenhofen/Römerberg | 0,6 |
| 9 | - | AN B9 Dudenhofen/Römerberg | - | AN B9 Schwegenheim/L537 | 5,0 |
| 9 | - | AN B9 Schwegenheim/L537 | - | AN B9 Schwegenheim/B272 | 0,8 |
| 9 | - | AN B9 Schwegenheim/B272 | - | AN B9/B35 Germersheim | 4,8 |
| 9 | - | AN B9/B35 Germersheim | - | AN B9 Germersheim-Mitte | 1,5 |
| 9 | - | AN B9 Germersheim-Mitte | - | AN B9 Germersheim-Süd | 1,6 |
| 9 | - | AN B9 Germersheim-Süd | - | AN B9 Bellheim-Nord | 2,1 |
| 9 | - | AN B9 Bellheim-Nord | - | AN B9 Bellheim-Süd | 1,8 |
| 9 | - | AN B9 Bellheim-Süd | - | AN B9 Rülzheim-Nord | 1,9 |
| 9 | - | AN B9 Rülzheim-Nord | - | AN B9 Rülzheim-Süd | 2,2 |
| 9 | - | AN B9 Rülzheim-Süd | - | AN B9 Rheinzabern | 3,0 |
| 9 | - | AN B9 Rheinzabern | - | AN B9 Jockgrim Kieswerk | 2,7 |
| 9 | - | AN B9 Jockgrim Kieswerk | - | AN B9 Jockgrim | 3,6 |
| 9 | - | AN B9 Jockgrim | - | AN B9 Wörth am Rhein/Daimlerstr. | 2,2 |

| | | | | | |
|-------------|------------|--|-------------|--|-----------|
| 9 | - | AN B9 Wörth am Rhein/Daimlerstr. | - | AN B9 Wörth am Rhein/L540 | 1,0 |
| 9 | - | AN B9 Wörth am Rhein/L540 | 24 | AS Wörther Kreuz | 0,6 |
| 9 | 24 | AS Wörther Kreuz | - | AN B9 Wörth am Rhein/L540 | 0,7 |
| B 10 | | | | | ↑ |
| Bu. | Von | | Nach | | Km |
| 10 | 15 | AS Pirmasens | - | AN B10 Petersberg | 0,7 |
| 10 | - | AN B10 Petersberg | - | AN B10 Pirmasens-Fehrbach | 1,7 |
| 10 | - | AN B10 Pirmasens-Fehrbach | - | AN B10/B270 Pirmasens | 1,7 |
| 10 | - | AN B10/B270 Pirmasens | - | AN B10 Pirmasens Husterhöhe | 0,7 |
| 10 | - | AN B10 Pirmasens Husterhöhe | - | AN B10 Pirmasens Zentrum/Messe West | 1,5 |
| 10 | - | AN B10 Pirmasens Zentrum/Messe West | - | AN B10 Pirmasens Zentrum/Messe Ost | 1,1 |
| 10 | - | AN B10 Pirmasens Zentrum/Messe Ost | - | AN B10 Pirmasens Waldfriedhof | 0,8 |
| 10 | - | AN B10 Pirmasens Waldfriedhof | - | AN B10 Beckenhof | 2,0 |
| 10 | - | AN B10 Beckenhof | - | AN B10 Münchweiler an der Rodalb | 1,6 |
| 10 | - | AN B10 Münchweiler an der Rodalb | - | AN B10 Ruppertsweiler | 1,3 |
| 10 | - | AN B10 Ruppertsweiler | - | AN B10 Ruppertsweiler Übergang | 1,3 |
| 10 | - | AN Wörther Kreuz (Übergang A 65/B 10) | - | AN B10 Wörth Maximiliansau | 0,7 |
| 10 | - | AN B10 Wörth Maximiliansau | - | AN B10 Karlsruhe-Maxau/Yachthafen | 1,5 |
| 10 | - | AN B10 Karlsruhe-Maxau/Yachthafen | - | AN B10 Karlsruhe-Maxau Raffineriestr. | 0,6 |
| 10 | - | AN B10 Karlsruhe-Maxau Raffineriestr. | - | AN B10 Karlsruhe-Knielingen/K9651 | 0,4 |
| 10 | - | AN B10 Karlsruhe-Knielingen/K9651 | - | AN B10 Karlsruhe-Mühlburg | 3,3 |
| 10 | - | AN B10 Karlsruhe-Mühlburg | - | AN B10 Karlsruhe-Mühlburg Übergang | 0,4 |
| 10 | 17 | AS Stuttgart-Zuffenhausen | - | AN B10 Stuttgart-Neuwirtshaus | 2,0 |
| 10 | - | AN B10 Stuttgart-Neuwirtshaus | - | AN B10 Stuttgart-Stammheim/L1143 Stammheimer Str. | 1,4 |
| 10 | - | AN B10 Stuttgart-Stammheim/L1143 Stammheimer Str. | - | AN B10/B27 Stuttgart-Zuffenhausen | 1,3 |
| 10 | - | AN B10/B27 Stuttgart-Zuffenhausen | - | AN B10/B27 Stuttgart-Zuffenhausen Heilbronner Str. | 1,8 |
| 10 | - | AN B10/B27 Stuttgart-Zuffenhausen Heilbronner Str. | - | AN B10/B27 Stuttgart-Zuffenhausen | 2,2 |
| 10 | - | AN B10 Dornstadt-Nord | - | AN B10 Dornstadt/L1239 Beimerstetter Str. | 1,0 |
| 10 | - | AN B10 Dornstadt/L1239 Beimerstetter Str. | 62 | AS Ulm-West | 1,7 |
| 10 | 62 | AS Ulm-West | - | AN B10 Ulm-Jungingen/Lehr | 2,3 |
| 10 | - | AN B10 B10 Ulm-Jungingen/Lehr | - | AN B10 Ulm-Eselsberg/Berliner Ring | 1,4 |
| 10 | - | AN B10 Ulm-Eselsberg/Berliner Ring | - | AN B10 Ulm/Kienlesbergstr. | 2,3 |
| B 12 | | | | | ↑ |
| Bu. | Von | | Nach | | Km |
| 12 | - | AN B12 Weitnau Osterhofen | - | AN B12 Weitnau Hellengerst/Hochmoorstr. | 0,8 |
| 12 | - | AN B12 Weitnau Hellengerst/Hochmoorstr. | 3 | AS Waltenhofen | 7,8 |
| B 13 | | | | | ↑ |
| Bu. | Von | | Nach | | Km |
| 13 | 1 | AS München-Giesing | 2 | AS Unterhaching-Nord | 1,4 |
| 13 | 2 | AS Unterhaching-Nord | 3 | AS Taufkirchen-West | 3,2 |
| 13 | 3 | AS Taufkirchen-West | 4 | AS Oberhaching | 2,5 |
| 13 | 4 | AS Oberhaching | 5 | AS Sauerlach | 2,2 |

| B 15N | | | | |  |
|--------------|------------|--|-------------|---|---|
| Bu. | Von | | Nach | | Km |
| 15N | 47 | AS Saalhaupt, Dreieck | - | AN B15N Schierling Nord | 6,8 |
| 15N | - | AN B15N Schierling Nord | - | AN B15N Schierling Süd | 2,7 |
| 15N | - | AN B15N Schierling Süd | - | AN B15N Neufahrn | 11,4 |
| 15N | - | AN B15N Neufahrn | - | AN B15N Neufahrn Süd | 3,4 |
| 15N | - | AN B15N Neufahrn Süd | - | AN B15N Ergoldsbach | 3,7 |
| B 17 | | | | |  |
| Bu. | Von | | Nach | | Km |
| 17 | - | AN B17 Augsburg Eichleitnerstraße | - | AN B17 Augsburg Zentrum/Messe | 0,8 |
| 17 | - | AN B17 Augsburg Zentrum/Messe | - | AN B17 Augsburg Göggingen | 1,4 |
| 17 | - | AN B17 Augsburg Göggingen | - | AN B17 Augsburg Inningen | 1,8 |
| 17 | - | AN B17 Augsburg Inningen | - | AN B17 Königsbrunn-Nord | 3,0 |
| 17 | - | AN B17 Königsbrunn-Nord | - | AN B17 Königsbrunn-Süd | 2,9 |
| 17 | - | AN B17 Königsbrunn-Süd | - | AN B17 Oberottmarshausen | 4,0 |
| 17 | - | AN B17 Oberottmarshausen | - | AN B17 Kleinaitingen | 2,5 |
| 17 | - | AN B17 Kleinaitingen | - | AN B17 Lagerlechfeld | 3,2 |
| 17 | - | AN B17 Lagerlechfeld | - | AN B17 Klosterlechfeld | 2,0 |
| 17 | - | AN B17 Klosterlechfeld | - | AN B17 Hurlach | 3,4 |
| 17 | - | AN B17 Hurlach | - | AN B17 Igling | 5,8 |
| 17 | - | AN B17 Igling | - | AS Landsberg am Lech-West | 3,4 |
| B 19 | | | | |  |
| Bu. | Von | | Nach | | Km |
| 19 | 39 | AS Eisenach-West | - | AN B19 Eisenach-Weststadt | 2,2 |
| 19 | - | AN B19 Eisenach-Weststadt | - | AN B19 Eisenach-Mitte | 1,9 |
| 19 | - | AN B19 Eisenach-Mitte | - | AN B19/B88 Eisenach-Oststadt | 3,5 |
| 19 | 101 | AS Würzburg/Estenfeld | - | AN B19 Würzburg Estenfeld Nord | 1,0 |
| 19 | - | AN B19 Würzburg Estenfeld Nord | - | AN B19 Würzburg Estenfeld/Würzburger Str. | 1,8 |
| 19 | - | AN B19 Würzburg Estenfeld/Würzburger Str. | - | AN B19 Würzburg Estenfeld (Gewerbegebiet) | 0,9 |
| 19 | - | AN B19 Würzburg Estenfeld (Gewerbegebiet) | - | AN B19 Würzburg Lengfeld/Alte Würzburger Str. | 1,2 |
| 19 | - | AN B19 Würzburg Lengfeld/Alte Würzburger Str. | - | AN B8 Würzburg/B19 Aumühlweg | 1,4 |
| 19 | 3 | AS Waltenhofen | - | AN B19 Waltenhofen/Kuhnen | 1,9 |
| 19 | - | AN B19 Waltenhofen/Kuhnen | - | AN B19 Herzmanns | 2,0 |
| 19 | - | AN B19 Herzmanns | - | AN B19 Martinszell | 2,4 |
| 19 | - | AN B19 Martinszell | - | AN B19 Martinszell-Süd | 1,7 |
| 19 | - | AN B19 Martinszell-Süd | - | AN B19 Immenstadt-Nord | 5,6 |
| 19 | - | AN B19 Immenstadt-Nord | - | AN B19 Immenstadt-Ost | 1,7 |
| 19 | - | AN B19 Immenstadt-Ost | - | AN B19 Sonthofen | 4,7 |
| 19 | - | AN B19 Sonthofen | - | AN B19 Sonthofen-Süd (Th.-Aufsberg-Str.) | 0,5 |
| B 27 | | | | |  |
| Bu. | Von | | Nach | | Km |
| 27 | - | AN B27 Stuttgart-Möhringen/südl. Siegmaringer Str. | - | AN B27 Stuttgart Möhringen | 0,8 |
| 27 | - | AN B27 Stuttgart Möhringen | - | AN B27 Stuttgart Fasanenhof | 1,3 |

| | | | | | |
|----|-----|---|-----|--|-----|
| 27 | - | AN B27 Stuttgart Fasanenhof | 52b | AS Stuttgart-Degerloch | 0,9 |
| 27 | 52b | AS Stuttgart-Degerloch | - | AN B27 Dettenhausen | 0,8 |
| 27 | - | AN B27 Dettenhausen | - | AN B27 Leinfelden-Echterdingen | 1,1 |
| 27 | - | AN B27 Leinfelden-Echterdingen | - | AN B27 Stetten/Sielminger Str. | 2,1 |
| 27 | - | AN B27 Stetten/Sielminger Str. | - | AN B27 Filderstadt/Tübinger Str. | 1,7 |
| 27 | - | AN B27 Filderstadt/Tübinger Str. | - | AN B27 Filderstadt/B312 | 1,7 |
| 27 | - | AN B27 Filderstadt/B312 | - | AN B27/B312 Aichtal | 2,3 |
| 27 | - | AN B27/B312 Aichtal | - | AN B27 Walddorf/L373 | 9,2 |
| 27 | - | AN B27 Walddorf/L373 | - | AN B27 Kirchentellinsfurt/B464 | 3,0 |
| 27 | - | AN B27 Kirchentellinsfurt/B464 | - | AN B27/B297 Kirchentellinsfurt | 1,4 |
| 27 | - | AN B27/B297 Kirchentellinsfurt | - | AN B27 Kirchentellinsfurt/L379 | 1,9 |
| 27 | - | AN B27 Kirchentellinsfurt/L379 | - | AN B27 Tübingen/Kusterdinger Str. | 3,7 |
| 27 | - | AN B27 Tübingen/Kusterdinger Str. | - | AN B27 Tübingen Stuttgarter Str./L1208 | 0,9 |
| 27 | - | AN B27 Tübingen Stuttgarter Str./L1208 | - | AN B27 Tübingen Stuttgarter Str./B28 Reutlinger Str. | 1,1 |
| 27 | - | AN B27 Bad Dürkheim | - | AN B27 Bad Dürkheim/K5705 | 2,3 |
| 27 | - | AN B27 Bad Dürkheim/K5705 | 1 | AS Donaueschingen | 1,9 |
| 27 | 1 | AS Donaueschingen | - | AN B27 Donaueschingen-Villingen/Flugplatz | 2,6 |
| 27 | - | AN B27 Donaueschingen-Villingen/Flugplatz | - | AN B27 Donaueschingen/L180 | 1,8 |

B 28



| Bu. | | Von | | Nach | Km |
|-----|----|------------------------------------|-----|------------------------------------|-----|
| 28 | - | AN B28/B36 Kehl | - | AN B28 Neumühl/Elsässer Str. | 1,0 |
| 28 | - | AN B28 Neumühl/Elsässer Str. | - | AN B28 Kork/B28 | 1,8 |
| 28 | - | AN B28 Kork/B28 | - | AN B28 Willstätt/L90 | 2,8 |
| 28 | - | AN B28 Willstätt/L90 | - | AN B28 Sand/B33 | 2,9 |
| 28 | - | AN B28 Sand/B33 | 54 | AS Appenweier | 1,0 |
| 28 | 54 | AS Appenweier | - | AN B28 Appenweier/östl. A5/B28 | 1,0 |
| 28 | - | AN B28 Neu-Ulm Mitte/Europastr. | - | AN B28/B30 Wiblingen | 1,0 |
| 28 | - | AN B28/B30 Wiblingen | - | AN B28 Senden/St2031Kemptener Str. | 4,8 |
| 28 | - | AN B28 Senden/St2031Kemptener Str. | 122 | AS Hittistetten, Dreieck | 4,4 |

B 31A



| Bu. | | Von | | Nach | Km |
|-----|----|----------------------------------|----|----------------------------------|-----|
| 31A | - | AN B31A Umkirch-West | - | AN B31A Umkirch/L115 | 1,4 |
| 31A | - | AN B31A Umkirch/L115 | 62 | AS Freiburg-Mitte | 0,7 |
| 31A | 62 | AS Freiburg-Mitte | - | AN B31A Freiburg/Breisgauer Str. | 1,2 |
| 31A | - | AN B31A Freiburg/Breisgauer Str. | - | AN B31A Freiburg/Paduaallee | 1,1 |
| 31A | - | AN B31A Freiburg/Paduaallee | - | AN B31A Freiburg/Berliner Allee | 1,1 |

B 33



| Bu. | | Von | | Nach | Km |
|-----|---|--------------------------------------|---|---------------------|-----|
| 33 | - | AN Hegau, Kreuz (Übergang A 81/B 33) | - | AN B33 Singen | 5,2 |
| 33 | - | AN B33 Singen | - | AN B33 Radolfzell | 5,5 |
| 33 | - | AN B33 Radolfzell | - | AN B33 Markelfingen | 5,0 |

B 36



| Bu. | | Von | | Nach | Km |
|-----|--|-----|--|------|----|
|-----|--|-----|--|------|----|

| | | | | | |
|----|----|---|----|---|-----|
| 36 | - | AN B36 Mannheim Rheinau Nord | - | AN B36 Mannheim Rheinau Hafen 2 | 2,6 |
| 36 | - | AN B36 Mannheim Rheinau Hafen 2 | - | AN B36 Rheinau Süd/Brühl | 1,1 |
| 36 | - | AN B36 Rheinau Süd/Brühl | 28 | AS Mannheim/Schwetzingen | 0,5 |
| 36 | 29 | AS Schwetzingen/Hockenheim | - | AN B36 Hockenheim Industriegebiet Talhaus | 1,3 |
| 36 | - | AN B36 Hockenheim Industriegebiet Talhaus | - | AN B36 Hockenheim-Baggersee | 1,1 |
| 36 | - | AN B36 Hockenheim-Baggersee | - | AN B36 Hockenheim-Zentrum | 1,3 |
| 36 | - | AN B36 Hockenheim-Zentrum | - | AN B36/B39 Neulußheim-Nord | 1,8 |

B 40



| Bu. | | Von | | Nach | Km |
|------------|----|--|---|---|-----------|
| 40 | 13 | AS Krifteler Dreieck | - | AN B40 Frankfurt Sindlingen | 1,7 |
| 40 | - | AN B40 Frankfurt Sindlingen | - | AN B40 Frankfurt Kelsterbach-Nord | 3,0 |
| 40 | - | AN B40 Frankfurt Kelsterbach-Nord | - | AN B40 Frankfurt Zeilsheim/Industriepark | 0,8 |
| 40 | - | AN B40 Frankfurt Zeilsheim/Industriepark | - | AN B40 Frankfurt Niederrad | 1,6 |
| 40 | - | AN B40 Frankfurt Niederrad | - | AN B40 Frankfurt Höchst | 0,4 |
| 40 | - | AN B40 Frankfurt Höchst | - | AN B40 Frankfurt Nied/Mainzer Landstr. | 1,1 |
| 40 | - | AN B40 Frankfurt Kelsterbach-Nord | - | AN B40/B43 Frankfurt Querspange Kelsterbach | 1,8 |

B 41



| Bu. | | Von | | Nach | Km |
|------------|---|-------------------------------------|----|-------------------------------------|-----------|
| 41 | - | AN B41 Waldböckelheim | - | AN B41 Weinsheim-West | 0,5 |
| 41 | - | AN B41 Weinsheim-West | - | AN B41 Weinsheim-Ost | 4,1 |
| 41 | - | AN B41 Weinsheim-Ost | - | AN B41 Rüdesheim | 2,4 |
| 41 | - | AN B41 Rüdesheim | - | AN B41 Bad Kreuznach-West | 1,6 |
| 41 | - | AN B41 Bad Kreuznach-West | - | AN B41 Bad Kreuznach-Winzenheim | 2,1 |
| 41 | - | AN B41 Bad Kreuznach-Winzenheim | - | AN B41 Bad Kreuznach/B48 | 1,5 |
| 41 | - | AN B41 Bad Kreuznach/B48 | - | AN B41 Bad Kreuznach/Gensinger Str. | 0,5 |
| 41 | - | AN B41 Bad Kreuznach/Gensinger Str. | - | AN B41 Bad Kreuznach/B428 | 0,4 |
| 41 | - | AN B41 Bad Kreuznach/B428 | - | AN B41 Gensingen/B50 | 4,3 |
| 41 | - | AN B41 Gensingen/B50 | 51 | AS Bad Kreuznach | 1,0 |

B 42



| Bu. | | Von | | Nach | Km |
|------------|----|------------------------------|----|------------------------------|-----------|
| 42 | 42 | AK Bonn-Ost, Kreuz | - | AN B42 Oberdollendorf | 2,5 |
| 42 | - | AN B42 Oberdollendorf | - | AN B42 Königswinter | 3,2 |
| 42 | - | AN B42 Königswinter | - | AN B42 Rhöndorf | 2,3 |
| 42 | - | AN B42 Rhöndorf | - | AN B42 Bad Honnef | 2,5 |
| 42 | - | AN B42 Neuwied-Zentrum | - | AN B42 Neuwied/B256 | 0,7 |
| 42 | - | AN B42 Neuwied/B256 | - | AN B42 Neuwied-Distelfeld | 1,0 |
| 42 | - | AN B42 Neuwied-Distelfeld | - | AN B42 Neuwied-Gladbach | 1,0 |
| 42 | - | AN B42 Neuwied-Gladbach | - | AN B42 Neuwied-Engers | 2,6 |
| 42 | - | AN B42 Neuwied-Engers | - | AN B42 Dierdorf/Bendorf-Nord | 2,1 |
| 42 | - | AN B42 Dierdorf/Bendorf-Nord | 11 | AS Bendorf/Neuwied | 1,3 |
| 42 | 11 | AS Bendorf/Neuwied | - | AN B42/B413 Bendorf-Süd | 0,7 |
| 42 | - | AN B42 Eltville-Erbach-West | - | AN B42 Eltville-Erbach | 0,4 |
| 42 | - | AN B42 Eltville-Erbach | - | AN B42 Eltville-Mitte | 0,8 |

| | | | | | |
|--------------|----|--|----|---|-----------|
| 42 | - | AN B42 Eltville-Mitte | - | AN B42 Eltville-Nord | 2,3 |
| 42 | - | AN B42 Eltville-Nord | - | AN B42 Walluf | 2,3 |
| 42 | - | AN B42 Walluf | - | AN Wiesbaden-Frauenstein (Übergang A 66/B 42) | 0,9 |
| B 43 | | | | | ↑ |
| Bu. | | Von | | Nach | Km |
| 43 | - | AN B43 Rüsselsheim Rugbyring/B519 Mainzer Str. | - | AN B43 Raunheim | 3,4 |
| 43 | - | AN B43 Raunheim | 48 | AS Raunheim | 1,2 |
| 43 | 48 | AS Raunheim | - | AN B43 Raunheim-Nord Übergang | 0,7 |
| 43 | - | AN B40/B43 Frankfurt Querspange Kelsterbach | - | AN B43 Frankfurt Kelsterbach-Süd | 1,4 |
| 43 | - | AN B43 Frankfurt Kelsterbach-Süd | - | AN B43 Frankfurt Airporttring | 0,3 |
| 43 | - | AN B43 Frankfurt Kelsterbach-Süd | - | AN B43 Frankfurt Flughafen Terminal 1 | 0,8 |
| 43 | - | AN B43 Frankfurt Flughafen Terminal 1 | 50 | AS Frankfurt a. Main-Flughafen | 1,3 |
| 43 | 50 | AS Frankfurt a. Main-Flughafen | 22 | AS Frankfurt a. Main-Flughafen-Nord | 1,9 |
| 43 | 22 | AS Frankfurt a. Main-Flughafen-Nord | 51 | AS Frankfurt a. Main-Süd | 3,2 |
| 43 | 51 | AS Frankfurt a. Main-Süd | - | AN B43 Frankfurt Stadion/Sportverbände | 0,5 |
| 43 | - | AN B43 Frankfurt Stadion/Sportverbände | - | AN B43 Frankfurt Niederrad/Mörfelder Landstr. | 1,3 |
| B 43A | | | | | ↑ |
| Bu. | | Von | | Nach | Km |
| 43A | - | AN B43a/B45 Hanau Süd | - | AN B43a Klein Auheim | 0,5 |
| 43A | - | AN B43a Klein Auheim | - | AN B43a Hanau-Steinheim | 1,6 |
| 43A | - | AN B43a Hanau-Steinheim | - | AN B43a Großauheim/Rodgastr. | 1,7 |
| 43A | - | AN B43a Großauheim/Rodgastr. | - | AN B43a Hanau Hauptbahnhof | 1,0 |
| 43A | - | AN B43a Hanau Hauptbahnhof | - | AN B43a Hanau-Wolfgang | 2,1 |
| 43A | - | AN B43a Hanau-Wolfgang | - | AN Hanauer Kreuz (Übergang B43/A66) | 0,5 |
| B 45 | | | | | ↑ |
| Bu. | | Von | | Nach | Km |
| 45 | - | AN B45 Steinheim Umgehungsstr. | - | AN B45 Steinheim/K213 Lämmerspieler Weg | 0,8 |
| 45 | - | AN B45 Steinheim/K213 Lämmerspieler Weg | - | AN B45 Klein Auheim/K200 Holzbrücker Weg | 1,5 |
| 45 | - | AN B45 Klein Auheim/K200 Holzbrücker Weg | - | AN B43a/B45 Hanau Süd | 0,3 |
| 45 | - | AN B43a/B45 Hanau Süd | - | AN B45 Obertshausen/B448 Offenbacher Landstr. | 2,3 |
| 45 | - | AN B45 Obertshausen/B448 Offenbacher Landstr. | - | AN B45 Seligenstadt-Froschhausen | 0,8 |
| 45 | - | AN B45 Seligenstadt-Froschhausen | 54 | AS Hanau | 0,4 |
| 45 | 54 | AS Hanau | - | AN B45 Hainhausen/L3405 | 2,3 |
| 45 | - | AN B45 Hainhausen/L3405 | - | AN B45 Dudenhofen/L3121 | 2,5 |
| 45 | - | AN B45 Dudenhofen/L3121 | - | AN B45 Rodgau-Niederroden | 2,3 |
| 45 | - | AN B45 Rodgau-Niederroden | - | AN B45 Nieder Roden Süd | 2,2 |
| 45 | - | AN B45 Nieder Roden Süd | - | AN B45 Eppertshausen/B459 Ober-Roden | 3,9 |
| 45 | - | AN B45 Eppertshausen/B459 Ober-Roden | - | AN B45 Eppertshausen/B486 | 0,5 |
| 45 | - | AN B45 Eppertshausen/B486 | - | AN B45 Münster/Munastr. | 3,1 |
| 45 | - | AN B45 Münster/Munastr. | - | AN B45 Dieburg-Nord | 1,8 |
| 45 | - | AN B45 Dieburg-Nord | - | AN B45 Dreieck Dieburg/B26 | 1,5 |
| B 47 | | | | | ↑ |
| Bu. | | Von | | Nach | Km |

| | | | | | |
|----|---|--|----|--|-----|
| 47 | - | AN B47 Lorsch West Übergang | - | AN B47 Lorsch West/K31 | 0,7 |
| 47 | - | AN B47 Lorsch West/K31 | 9 | AS Lorsch | 1,4 |
| 47 | 9 | AS Lorsch | - | AN B47 Lorsch/B460 Siegfriedstr. | 1,2 |
| 47 | - | AN B47 Lorsch/B460 Siegfriedstr. | - | AN B47 Bensheim Wormser Str./K31 Robert-Bosch-Str. | 1,2 |
| 47 | - | AN B47 Bensheim Wormser Str./K31 Robert-Bosch-Str. | 30 | AS Bensheim | 1,2 |

B 49



| Bu. | | Von | | Nach | Km |
|------------|----|---|----|---|-----------|
| 49 | - | AN B49 Limburg Schiede | 42 | AS Limburg-Nord | 0,3 |
| 49 | 42 | AS Limburg-Nord | - | AN B49 Dietkirchen/K473 Kapellenstr. | 1,1 |
| 49 | - | AN B49 Dietkirchen/K473 Kapellenstr. | - | AN B49 Ahlbach/L3063 Dehmer Str. | 2,5 |
| 49 | - | AN B49 Ahlbach/L3063 Dehmer Str. | - | AN B49 Ahlbach Ost/B54 | 1,2 |
| 49 | - | AN B49 Ahlbach Ost/B54 | - | AN B49 Obertiefenbach Süd | 2,5 |
| 49 | - | AN B49 Obertiefenbach Süd | - | AN B49 Obertiefenbach Mitte | 0,5 |
| 49 | - | AN B49 Obertiefenbach Mitte | - | AN B49 Obertiefenbach Ost | 1,3 |
| 49 | - | AN B49 Obertiefenbach Ost | - | AN B49 Beselich Mülldeponie | 1,2 |
| 49 | - | AN B49 Obertiefenbach Tankstelle | - | AN B49 Obertiefenbach Ost | 0,6 |
| 49 | - | AN B49 Beselich Mülldeponie | - | AN B49 Obertiefenbach Tankstelle | 0,7 |
| 49 | - | AN B49 Wetzlar Altenberg | - | AN B49 Wetzlar/B227 Westumgehung | 2,2 |
| 49 | - | AN B49 Wetzlar/B227 Westumgehung | - | AN B49 Wetzlar/L3285 Gloelstr. | 1,1 |
| 49 | - | AN B49 Wetzlar/L3285 Gloelstr. | - | AN B49 Wetzlar Garbenheim/L3020 Kreisstr. | 1,3 |
| 49 | - | AN B49 Wetzlar Garbenheim/L3020 Kreisstr. | 30 | AS Wetzlar-Ost | 2,3 |
| 49 | 30 | AS Wetzlar-Ost | - | AN B49 Lahнау | 1,3 |
| 49 | - | AN B49 Lahнау | - | AN B49/B429 Dreieck Lahnfeld | 5,6 |
| 49 | - | AN B49/B429 Dreieck Lahnfeld | - | AN B49 Gießen Frankfurter Str. | 1,4 |
| 49 | - | AN B49 Gießen Frankfurter Str. | 7 | AS Bergwerkswald | 1,0 |

B 50



| Bu. | | Von | | Nach | Km |
|------------|---|------------------------------|---|------------------------------|-----------|
| 50 | - | AN B50 Flughafen Hahn | - | AN B50 Bärenbach Sohren | 2,5 |
| 50 | - | AN B50 Bärenbach Sohren | - | AN B50 Niedersohren | 2,2 |
| 50 | - | AN B50 Niedersohren | - | AN B50 Ober-/Nieder Konstenz | 2,2 |
| 50 | - | AN B50 Ober-/Nieder Konstenz | - | AN B50 Kirchberg | 2,7 |
| 50 | - | AN B50 Kirchberg | - | AN B50 Kirchberg Mülldeponie | 1,8 |
| 50 | - | AN B50 Kirchberg Mülldeponie | - | AN B50 Unzenberg | 2,5 |
| 50 | - | AN B50 Unzenberg | - | AN B50 Schönborn | 1,6 |
| 50 | - | AN B50 Schönborn | - | AN B50 Ohlweiler | 1,0 |
| 50 | - | AN B50 Ohlweiler | - | AN B50 Unzenberg | 2,7 |
| 50 | - | AN B50 Ohlweiler | - | AN B50 Simmern-West | 1,9 |
| 50 | - | AN B50 Simmern-West | - | AN B50 Simmern-Ost | 1,7 |
| 50 | - | AN B50 Simmern-Ost | - | AN B50 Riesweiler/L162 | 2,6 |
| 50 | - | AN B50 Riesweiler/L162 | - | AN B50 Argenthal/K53/L242 | 1,6 |
| 50 | - | AN B50 Argenthal/K53/L242 | - | AN B50 Argenthal/Kauerhof | 1,3 |
| 50 | - | AN B50 Argenthal/Kauerhof | - | AN B50 Ellern | 3,4 |





| | | | | | |
|-------------|------------|--|-------------|--|-----------|
| 50 | - | AN B50 Ellern | - | AN B50 Mörschbach | 1,1 |
| 50 | - | AN B50 Mörschbach | - | AN B50 Rheinböllen/L214 | 1,6 |
| 50 | - | AN B50 Rheinböllen/L214 | 45 | AS Rheinböllen | 0,5 |
| B 51 | | | | | ↑ |
| Bu. | Von | | Nach | | Km |
| 51 | 18 | AS Osnabrück-Nahne | - | AN B51 Osterberg | 0,8 |
| 51 | - | AN B51 Osterberg | - | AN B51 Harderberg Nord/B68 | 1,5 |
| 51 | - | AN B51 Harderberg Nord/B68 | - | AN B51 Harderberg | 0,7 |
| 51 | - | AN B51 Harderberg | - | AN B51 Harderberg Osterheide | 0,3 |
| 51 | - | AN B51 Oesede | - | AN B51 Harderberg | 1,4 |
| 51 | - | AN B51 Harderberg Osterheide | - | AN B51 Oesede | 1,1 |
| 51 | - | AN B51 Oesede | - | AN B51 Oesede Osnabrücker-/Wellendorfer Straße | 0,7 |
| 51 | - | AN B51 südl. Münster Hafen | - | AN B51/L586 Münster Albersloher Weg | 0,9 |
| 51 | - | AN B51/L586 Münster Albersloher Weg | - | AN B51 Münster Loddenheide/Robert-Bosch-Str. | 1,0 |
| 51 | - | AN B51 Münster Loddenheide/Robert-Bosch-Str. | - | AN B51/B54 Münster Hammer Str. | 0,8 |
| 51 | - | AN B51/B54 Münster Hammer Str. | - | AN B51/B219 Münster Weseler Str. | 1,5 |
| 51 | - | AN B51/B219 Münster Weseler Str. | 1 | AN Münster-Süd, Kreuz (Übergang B 51/A43) | 3,3 |
| B 54 | | | | | ↑ |
| Bu. | Von | | Nach | | Km |
| 54 | - | AN B54 Dortmund Ruhrallee/B1 Ruhrschnellweg/A40 | - | AN B54 Dortmund Ruhrallee/Maurice-Vast-Str. | 0,2 |
| 54 | - | AN B54 Dortmund Ruhrallee/Maurice-Vast-Str. | - | AN B54 Dortmund Ruhrwaldstr./L523 Am Rombergpark | 1,3 |
| 54 | - | AN B54 Dortmund Ruhrwaldstr./L523 Am Rombergpark | - | AN B54 Dortmund Ruhrwaldstr./Hacheneyer Kirchweg | 1,3 |
| 54 | - | AN B54 Dortmund Ruhrwaldstr./Hacheneyer Kirchweg | - | AN B54 Dortmund Ruhrwaldstr./L661 Zillestr. | 0,7 |
| 54 | - | AN B54 Dortmund Ruhrwaldstr./L661 Zillestr. | 8 | AS Dortmund-Süd | 3,1 |
| 54 | 8 | AS Dortmund-Süd | - | AN B54 Herdecke Ruhrwaldstr./L556 Wittbräuker Str. | 0,8 |
| 54 | 30 | AS Krombach | - | AN B54 Fellinghausen/L908 Heesstr. | 6,6 |
| 54 | - | AN B54 Fellinghausen/L908 Heesstr. | - | AN B54 Buschhütten Hüttentalstr./Bottenbacher Str. | 3,7 |
| 54 | - | AN B54 Buschhütten Hüttentalstr./Bottenbacher Str. | - | AN B54 Siegen/Weidenauer Str. | 3,3 |
| 54 | - | AN B54 Siegen/Weidenauer Str. | - | AN B54 Siegen/B62 | 1,0 |
| 54 | - | AN B54 Siegen/B62 | - | AN B54 Siegen Zufahrten B62 Weidenauer Str. | 1,0 |
| 54 | - | AN B54 Siegen Zufahrten B62 Weidenauer Str. | - | AN B54 Siegen/L562 Freudenberger Str. | 1,5 |
| 54 | - | AN B54 Siegen/L562 Freudenberger Str. | - | AN B54 Siegen Hammerhütte | 0,7 |
| B 61 | | | | | ↑ |
| Bu. | Von | | Nach | | Km |
| 61 | - | AN B61 Bielefeld-Johannistal | - | AN B61 Bielefeld-Quelle | 1,8 |
| 61 | - | AN B61 Bielefeld-Quelle | - | AN B61 Bielefeld Südring | 2,6 |
| 61 | - | AN B61 Bielefeld Südring | 19 | AS Bielefeld-Zentrum | 0,8 |
| B 64 | | | | | ↑ |
| Bu. | Von | | Nach | | Km |
| 64 | 27 | AS Paderborn-Zentrum | - | AN B64 Paderborn/Bahlhorner Feld | 0,6 |

| | | | | | |
|-------------|----|--|----|--|-----------|
| 64 | - | AN B64 Paderborn/Bahlhorner Feld | - | AN B64 Paderborn Salzkottener Str./Abzweig B64 | 0,3 |
| 64 | - | AN B64 Paderborn Salzkottener Str./Abzweig B64 | - | AN B64 Paderborn/L755 Borchener Str. | 2,1 |
| 64 | - | AN B64 Paderborn/L755 Borchener Str. | - | AN B64 Paderborn-Süd Universität | 2,8 |
| B 65 | | | | | ↑ |
| Bu. | | Von | | Nach | Km |
| 65 | - | AN Seelhorst, Kreuz | - | AN B65 Kirchrode | 2,4 |
| 65 | - | AN B65 Kirchrode | - | AN B65 Anderten | 3,0 |
| 65 | - | AN B65 Anderten Tankstelle Lehrter Str. | - | AN B65 Kirchrode | 2,4 |
| 65 | - | AN B65 Anderten | - | AN B65 Anderten Tankstelle Lehrter Str. | 0,6 |
| 65 | - | AN B65 Anderten | 58 | AS Hannover-Anderten | 1,1 |
| B 68 | | | | | ↑ |
| Bu. | | Von | | Nach | Km |
| 68 | - | AN B68 Hesepe (B68/B218) | - | AN B68 Bramsche Nord | 2,5 |
| 68 | - | AN B68 Bramsche Nord | - | AN B68 Bramsche Zentrum | 1,5 |
| 68 | - | AN B68 Bramsche Zentrum | - | AN B68 Bramsche (B68/B218) | 0,5 |
| 68 | - | AN B68 Bramsche (B68/B218) | - | AN B68 Bramsche Süd | 1,3 |
| 68 | - | AN B68 Bramsche Süd | - | AN B68 Pente | 1,3 |
| 68 | - | AN B68 Pente | - | AN B68 Wallenhorst Nord | 3,0 |
| 68 | - | AN B68 Wallenhorst Nord | - | AN B68 Wallenhorst Mitte | 1,3 |
| 68 | - | AN B68 Wallenhorst Mitte | 70 | AS Osnabrück-Nord | 0,6 |
| 68 | 70 | AS Osnabrück-Nord | - | AN B68 Wallenhorst Mühlenstraße/Moorbachstraße | 0,6 |
| 68 | - | AN B68 Wallenhorst Mühlenstraße/Moorbachstraße | - | AN B68 Osnabrück Haste B68/Fürstenauer Weg | 4,0 |
| B 75 | | | | | ↑ |
| Bu. | | Von | | Nach | Km |
| 75 | - | AN B75 Travemünde Gneversdorfer Weg/ Howingsbrook | - | AN B75 Travemünde Gneversdorfer Weg/B76 | 0,4 |
| 75 | - | AN B75 Travemünde Gneversdorfer Weg/B76 | - | AN B75 Travemünder Landstr./K20 Skandinavienkai | 3,9 |
| 75 | - | AN B75 Travemünder Landstr./K20 Skandinavienkai | - | AN B75 Kücknitz Travemünder Landstr./Solmitzstr. | 3,1 |
| 75 | - | AN B75 Kücknitz Travemünder Landstr./Solmitzstr. | - | AN Lübeck-Siems (Übergang A 226/B 75) | 1,0 |
| 75 | 6 | AS Bremen-Neustadt | - | AN B75 Bremen-Ochtum | 0,8 |
| 75 | - | AN B75 Bremen-Ochtum | - | AN B75 Bremen-Grolland | 1,2 |
| 75 | - | AN B75 Bremen-Grolland | - | AN B75 Bremen-Kirchhuchting | 1,3 |
| 75 | - | AN B75 Bremen-Kirchhuchting | - | AN B75 Bremen-Huchting | 1,9 |
| 75 | - | AN B75 Bremen-Huchting | - | AN B75 Delmenhorst Stickgras | 2,7 |
| 75 | - | AN B75 Delmenhorst Stickgras | - | AN Dreieck Delmenhorst (Übergang A 28/B 75) | 0,4 |
| B 76 | | | | | ↑ |
| Bu. | | Von | | Nach | Km |
| 76 | - | AN B76 Gettorf-Süd | - | AN B76 Blickstedt/Wulfshagen | 0,7 |
| 76 | - | AN B76 Blickstedt/Wulfshagen | - | AN B76 Neuwittenbek | 3,3 |
| 76 | - | AN B76 Neuwittenbek | - | AN B76 Kiel-Suchsdorf | 3,2 |
| 76 | - | AN B76 Kiel-Suchsdorf | - | AN B76 Kiel Olof-Palme-Damm/B503 | 2,0 |
| 76 | - | AN B76 Kiel Olof-Palme-Damm/B503 | - | AN B76 Kiel Olof-Palme-Damm/Eckernförder Str. | 1,8 |
| 76 | - | AN B76 Kiel Olof-Palme-Damm/Eckernförder Str. | - | AN B76 Kiel Olof-Palme-Damm/L194 Kronshagener Weg | 1,0 |

| | | | | | |
|-------------|----|--|----|--|-----------|
| 76 | - | AN B76 Kiel Olof-Palme-Damm/L194 Kronshagener Weg | 2 | AS Kiel-Mitte | 1,6 |
| 76 | 2 | AS Kiel-Mitte | - | AN B76 Kiel Theodor-Heuss-Ring/Winterbeker Weg | 0,9 |
| B 81 | | | | | ↑ |
| Bu. | | Von | | Nach | Km |
| 81 | - | AN B81 Magdeburger Ring/Salbker Chaussee | - | AN B81 Magdeburger Ring/W.-Von-Siemens-Ring | 0,3 |
| 81 | - | AN B81 Magdeburger Ring/Osterweddinger Chaussee | - | AN B81 Magdeburger Ring/Salbker Chaussee | 1,5 |
| 81 | - | AN B81 Magdeburger Ring/W.-Von-Siemens-Ring | - | AN B81 Magdeburger Ring/Osterweddinger Chaussee | 1,2 |
| 81 | - | AN B81 Magdeburger Ring/Osterweddinger Chaussee | 5 | AS Magdeburg-Sudenburg | 0,9 |
| 81 | 5 | AS Magdeburg-Sudenburg | - | AN B81 Langenweddingen | 4,9 |
| 81 | - | AN B81 Langenweddingen | - | AN B81 Altenweddingen Wanzleber Chaussee | 2,7 |
| 81 | - | AN B81 Altenweddingen Wanzleber Chaussee | - | AN B81 Schwaneberg | 1,8 |
| 81 | - | AN B81 Schwaneberg | - | AN B81 Egelnd Nord | 5,4 |
| B 91 | | | | | ↑ |
| Bu. | | Von | | Nach | Km |
| 91 | - | AN B91 Burgwerben Übergang | - | AN B91/B176 Weißenfels-Nord | 0,8 |
| 91 | - | AN B91/B176 Weißenfels-Nord | - | AN B91 Burgwerben Burgwerbener Straße | 0,8 |
| 91 | - | AN B91 Burgwerben Burgwerbener Straße | - | AN B91 Weißenfels Weißenfelser Straße | 1,7 |
| 91 | - | AN B91 Weißenfels Weißenfelser Straße | - | AN B91 Weißenfels Selauer Straße | 1,7 |
| 91 | - | AN B91 Weißenfels Selauer Straße | - | AN B91 Weißenfels-Süd/B87 | 2,1 |
| 91 | - | AN B91 Weißenfels-Süd/B87 | 20 | AS Weißenfels | 0,7 |
| B 93 | | | | | ↑ |
| Bu. | | Von | | Nach | Km |
| 93 | - | AN B93 Meerane | 62 | AS Meerane | 1,9 |
| 93 | 62 | AS Meerane | - | AN B93 Crimmitschau | 0,9 |
| 93 | - | AN B93 Crimmitschau | - | AN B93/B175 Mosel Nord | 4,2 |
| 93 | - | AN B93/B175 Mosel Nord | - | AN B93/B175 Mosel Moseler Allee | 1,2 |
| 93 | - | AN B93/B175 Mosel Moseler Allee | - | AN B93/B175 Crossen | 2,3 |
| 93 | - | AN B93/B175 Crossen | - | AN B93/B175 Zwickau-Pölbitz | 2,6 |
| B 96 | | | | | ↑ |
| Bu. | | Von | | Nach | Km |
| 96 | - | AN B96 Stralsund Greifswalder Chaussee | - | AN B96 Stralsund Feldstraße | 0,9 |
| 96 | - | AN B96 Stralsund Feldstraße | - | AN B96/B105 Stralsund | 1,2 |
| 96 | - | AN B96/B105 Stralsund | - | AN B96 Teschenhagen | 5,0 |
| 96 | - | AN B96 Teschenhagen | - | AN B96/B105 Brandshagen | 2,5 |
| 96 | - | AN B96/B105 Brandshagen | - | AN B96 Wilmshagen | 8,4 |
| 96 | - | AN B96 Wilmshagen | 24 | AS Stralsund | 9,7 |
| 96 | - | AN B96 Oranienburg Nord | - | AN B96 Oranienburg Mitte | 5,5 |
| 96 | - | AN B96 Oranienburg Mitte | - | AN B96 Oranienburg Leegebruch | 1,4 |
| 96 | - | AN B96 Oranienburg Leegebruch | - | AN B96 Oranienburg Süd | 2,3 |
| 96 | - | AN B96 Oranienburg Süd | 1 | AD Oranienburg, Kreuz | 2,2 |
| 96 | - | LG B96 Lichtenrade | - | AN B96 Mahlow Nord | 1,0 |

| | | | | | |
|--------------|------------|---|-------------|---|-----------|
| 96 | - | AN B96 Mahlow Nord | - | AN B96 Mahlow Zentrum | 1,3 |
| 96 | - | AN B96 Mahlow Zentrum | - | AN B96 Blankenfelde | 1,4 |
| 96 | - | AN B96 Blankenfelde | - | AN B96 Dahlewitz | 3,5 |
| 96 | - | AN B96 Dahlewitz | 12 | AS Rangsdorf | 1,0 |
| B 100 | | | | | ↑ |
| Bu. | Von | | Nach | | Km |
| 100 | - | AN B100 Landsberg | 13 | AS Halle (Saale) | 3,1 |
| 100 | 13 | AS Halle (Saale) | - | AN B100 Brehna-West | 1,1 |
| 100 | - | AN B100 Brehna-West | - | AN B100 Brehna Ost/B183a | 1,9 |
| B 101 | | | | | ↑ |
| Bu. | Von | | Nach | | Km |
| 101 | - | AN B101 Heinersdorf | - | AN B101 Großbeeren-Nord | 1,7 |
| 101 | - | AN B101 Großbeeren-Nord | - | AN B101 Großbeeren-Gewerbegebiet | 1,0 |
| 101 | - | AN B101 Großbeeren-Gewerbegebiet | - | AN B101 Großbeeren-Süd | 3,7 |
| 101 | - | AN B101 Großbeeren-Süd | - | AN B101 Ludwigsfelde Industriepark Nord | 2,3 |
| 101 | - | AN B101 Ludwigsfelde Industriepark Nord | - | AN B101 Ludwigsfelde Industriepark Süd | 1,0 |
| 101 | - | AN B101 Ludwigsfelde Industriepark Süd | 14 | AS Ludwigsfelde-Ost | 1,3 |
| 101 | 14 | AS Ludwigsfelde-Ost | - | AN B101 Ludwigsfelde Preußenpark | 1,4 |
| 101 | - | AN B101 Ludwigsfelde Preußenpark | - | AN B101 Ludwigsfelde Süd | 1,0 |
| 101 | - | AN B101 Ludwigsfelde Süd | - | AN B101 Thyrow | 3,0 |
| B 103 | | | | | ↑ |
| Bu. | Von | | Nach | | Km |
| 103 | - | AN B103 Rostock Marienehe | - | AN B103/B105 Rostock Reutershagen | 1,0 |
| 103 | - | AN B103/B105 Rostock Reutershagen | - | AN B103 Rostock Barnstorfer Ring | 2,2 |
| 103 | - | AN B103 Rostock Barnstorfer Ring | - | AN B103 Kritzmow | 5,3 |
| 103 | - | AN B103 Kritzmow | 14 | AS Rostock-West | 3,8 |
| B 172 | | | | | ↑ |
| Bu. | Von | | Nach | | Km |
| 172 | 6 | AS Pirna | - | AN B172A Pirna | 4,7 |
| B 173 | | | | | ↑ |
| Bu. | Von | | Nach | | Km |
| 173 | - | AN Lichtenfels (Übergang A 73/B 173) | - | AN B173 Lichtenfels-West/St2197 | 0,5 |
| 173 | - | AN B173 Lichtenfels-West/St2197 | - | AN B173 Lichtenfels-Mitte/St2203 | 1,7 |
| 173 | - | AN B173 Lichtenfels-Mitte/St2203 | - | AN B173 Lichtenfels-Ost | 1,7 |
| 173 | - | AN B173 Lichtenfels-Ost | - | AN B173 östl. Lichtenfels-Ost | 0,8 |
| B 189 | | | | | ↑ |
| Bu. | Von | | Nach | | Km |
| 189 | - | AN B189 Wolmirstedt Nord | - | AN B189 Wolmirstedt-West | 2,0 |
| 189 | - | AN B189 Wolmirstedt-West | - | AN B189 Wolmirstedt-Elbeu | 1,2 |
| 189 | - | AN B189 Wolmirstedt-Elbeu | - | AN B189 Barleben-Nord | 2,8 |
| 189 | - | AN B189 Barleben-Nord | - | AN B189 Barleben-Mitte | 1,2 |
| 189 | - | AN B189 Barleben-Mitte | - | AN B189 Barleben-Süd | 1,3 |
| 189 | - | AN B189 Barleben-Süd | 70 | AS Magdeburg-Zentrum | 1,4 |

| B 200 | | | | | ↑ |
|-------|-----|---|------|---|-----|
| Bu. | Von | | Nach | | Km |
| 200 | - | AN B200 Grenzübergang Kupfermühle | - | AN B200 Flensburg-Klues | 1,4 |
| 200 | - | AN B200 Flensburg-Klues | - | AN B200 Flensburg-Duburg/L16 Harrisleer Str. | 2,4 |
| 200 | - | AN B200 Flensburg-Duburg/L16 Harrisleer Str. | - | AN B200 Flensburg-Zentrum/B199 | 2,6 |
| 200 | - | AN B200 Flensburg-Zentrum/B199 | - | AN B200 Flensburg Rude/Husumer Str. | 1,2 |
| 200 | - | AN B200 Flensburg Rude/Husumer Str. | - | AN B200 Flensburg Süd/Osttangente | 1,4 |
| 200 | - | AN B200 Flensburg Süd/Osttangente | - | AN B200 Jarplund-Weding | 1,7 |
| 200 | - | AN B200 Jarplund-Weding | 3 | AS Flensburg | 2,2 |
| B 210 | | | | | ↑ |
| Bu. | Von | | Nach | | Km |
| 210 | - | AN B210 Schortens | 5 | AS Wilhelmshavener Kreuz | 3,2 |
| 210 | 5 | AS Wilhelmshavener Kreuz | - | AN B210 Roffhausen | 1,4 |
| B 236 | | | | | ↑ |
| Bu. | Von | | Nach | | Km |
| 236 | - | AN B54/B236 Lünen | 13 | AS Dortmund-Nordost | 1,9 |
| 236 | 13 | AS Dortmund-Nordost | - | AN B236/L684 Dortmund Walther-Kohlmann-Str. | 1,6 |
| 236 | - | AN B236/L684 Dortmund Walther-Kohlmann-Str. | - | AN B236 Dortmund/Springorumstr. | 3,6 |
| 236 | - | AN B236 Dortmund/Springorumstr. | - | AN B236 Dortmund/Brackeler Str. | 0,3 |
| 236 | - | AN B236 Dortmund/Brackeler Str. | - | AN B236 Dortmund/Hannöversche Str. | 0,8 |
| 236 | - | AN B236 Dortmund/Hannöversche Str. | - | AN B236/B1 Dortmund Westfalendamm | 2,4 |
| 236 | - | AN B236/B1 Dortmund Westfalendamm | - | AN B236 Dortmund/Am Remberg | 1,3 |
| 236 | - | AN B236 Dortmund/Am Remberg | - | AN B236 Dortmund/L523 Schüruferstr. | 0,9 |
| 236 | - | AN B236 Dortmund/L523 Schüruferstr. | - | AN B236 Dortmund Berghofer Str./nordwestl. Schwerte | 2,1 |
| B 256 | | | | | ↑ |
| Bu. | Von | | Nach | | Km |
| 256 | - | AN B256 Derschlag Allenbach | 26 | AS Reichshof/Bergneustadt | 2,1 |
| 256 | 26 | AS Reichshof/Bergneustadt | - | AN B256 Sinspert Wehnrath | 1,9 |
| 256 | - | AN B256 Sinspert Wehnrath | - | AN B256 Sinspert Sotterbach | 0,9 |
| 256 | - | AN B256 Sinspert Sotterbach | - | AN B256/L344n Brüchermühle | 2,9 |
| B 313 | | | | | ↑ |
| Bu. | Von | | Nach | | Km |
| 313 | - | AN B10/B313 Plochinger Dreieck | - | AN B313 Wernau | 0,6 |
| 313 | - | AN B313 Wernau | - | AN B313 Köngen/Wendlingen-Nord | 2,8 |
| 313 | - | AN B313 Köngen/Wendlingen-Nord | - | AN B313 Köngen/Wendlingen-Süd | 1,2 |
| 313 | - | AN B313 Köngen/Wendlingen-Süd | 55 | AS Wendlingen | 1,0 |
| 313 | 55 | AS Wendlingen | - | AN B313 Oberensingen | 3,7 |
| B 402 | | | | | ↑ |
| Bu. | Von | | Nach | | Km |
| 402 | - | BG B402 Hebelermeer/Zwartemeer Bundesgrenze NL/DE | - | AN B402 Schöninghsdorf | 2,5 |
| 402 | - | AN B402 Schöninghsdorf | 21 | AS Meppen-Nord | 4,4 |
| B 429 | | | | | ↑ |

| Bu. | Von | | Nach | | Km |
|--------------|------------|--|-------------|--|---|
| 429 | 3 | AS Wettenberg | - | AN B429 Gießen West/L3499 Heuchelheimer Str. | 2,4 |
| 429 | - | AN B429 Gießen West/L3499 Heuchelheimer Str. | - | AN B49/B429 Dreieck Lahnfeld | 2,2 |
| B 455 | | | | |  |
| Bu. | Von | | Nach | | Km |
| 455 | - | AN B455 Wiesbaden Berliner Str./Siegfriedring | - | AN B455 Wiesbaden Berliner Str./Am Hochfeld | 1,3 |
| 455 | - | AN B455 Wiesbaden Berliner Str./Am Hochfeld | 6 | AS Wiesbaden-Erbenheim | 0,9 |
| 455 | 6 | AS Wiesbaden-Erbenheim | - | AN B455 Wiesbaden Boelckstr./K634 Zum Friedhof | 0,7 |
| 455 | - | AN B455 Wiesbaden Boelckstr./K634 Zum Friedhof | - | - B455 Fort Biehler | 0,9 |
| 455 | 3 | AS Mainz-Kastel | - | AN B455 Wiesbaden Boelckstr./K634 Zum Friedhof | 1,5 |
| 455 | - | - B455 Fort Biehler | 3 | AS Mainz-Kastel | 0,6 |
| B 469 | | | | |  |
| Bu. | Von | | Nach | | Km |
| 469 | - | AN B469 Stockstadt Baggersee | - | AN B469 Stockstadt Mülldeponie | 0,2 |
| 469 | - | AN B469 Stockstadt Mülldeponie | 57 | AS Stockstadt | 1,0 |
| 469 | 57 | AS Stockstadt | - | AN B469 Stockstadt/Hauptstr. | 0,6 |
| 469 | - | AN B469 Stockstadt/Hauptstr. | - | AN B469 Stockstadt/B26 | 3,3 |
| 469 | - | AN B469 Stockstadt/B26 | - | AN B469 Großostheim/St3115 | 3,8 |
| 469 | - | AN B469 Großostheim/St3115 | - | AN B469 Niedernberg | 3,2 |
| 469 | - | AN B469 Niedernberg | - | AN B469 Großwallstadt | 3,7 |
| 469 | - | AN B469 Großwallstadt | - | AN B469 Obernburg-Nord | 2,3 |
| 469 | - | AN B469 Obernburg-Nord | - | AN B469 Obernburg Tankstelle | 2,1 |
| 469 | - | AN B469 Obernburg Mainbrücke | - | AN B469 Obernburg-Nord | 3,2 |
| 469 | - | AN B469 Obernburg Tankstelle | - | AN B469 Obernburg Mainbrücke | 1,1 |
| 469 | - | AN B469 Obernburg Mainbrücke | - | AN B469/B426 Obernburg | 0,9 |
| 469 | - | AN B469/B426 Obernburg | - | AN B469 Wörth a. Main/St3259 | 4,0 |
| 469 | - | AN B469 Wörth a. Main/St3259 | - | AN B469 Klingenberg a. Main/St3259 | 2,6 |
| 469 | - | AN B469 Klingenberg a. Main/St3259 | - | AN B469 Trennfurt/Im Tal | 1,3 |
| B 535 | | | | |  |
| 535 | - | AN B535 Schwetzingen Zentrum | - | AN B535 Eppelheim | 1,4 |
| 535 | - | AN B535 Eppelheim | - | AN B535 Kurpfalzhof | 1,9 |
| 535 | - | AN B535 Kurpfalzhof | - | AN B535 Sandhausen | 0,8 |
| 535 | - | AN B535 Sandhausen | 38 | AS Heidelberg/Schwetzingen | 0,6 |
| 535 | 38 | AS Heidelberg/Schwetzingen | - | AN B535 Kirchheim | 1,3 |
| B 4 | | | | |  |
| Bu. | Von | | Nach | | Km |
| 4 | - | AN B4 Bad Bramstedt (Mautfrei) | - | AN B4 Bad Bramstedt, Hamburger Str. | 0,0 |
| 4 | - | AN B4 Bad Bramstedt, Hamburger Str. | - | AN B4 Weddelbrooker Str. | 0,8 |
| 4 | - | AN B4 Weddelbrooker Str. | - | AN B4 Parkplatz 1 | 0,5 |
| 4 | - | AN B4 Parkplatz 1 | - | AN B4 Norderstr./Parkplatz | 1,4 |
| 4 | - | AN B4 Norderstr./Parkplatz | - | AN B4 Kaltenkirchener Str. (L320) | 2,0 |
| 4 | - | AN B4 Kaltenkirchener Str. (L320) | - | AN B4 Jägerweg | 0,6 |
| 4 | - | AN B4 Jägerweg | - | AN B4 Kieswerk Altspringhirsch | 1,7 |

| | | | | | |
|---|---|--|---|--|-----|
| 4 | - | AN B4 Kieswerk Altspringhirsch | - | AN B4 Parkplatz 2 | 1,6 |
| 4 | - | AN B4 Parkplatz 2 | - | AN B4 Parkplatz 3 | 1,3 |
| 4 | - | AN B4 Parkplatz 3 | - | AN B4 Barmstedter Str. | 1,0 |
| 4 | - | AN B4 Barmstedter Str. | - | AN B4 Auf dem Bek/Op de Höhe | 1,7 |
| 4 | - | AN B4 Auf dem Bek/Op de Höhe | - | AN B4 Barmstedter Chaussee (L75) | 1,2 |
| 4 | - | AN B4 Barmstedter Chaussee (L75) | - | AN B4 Rubinstwiete | 0,5 |
| 4 | - | AN B4 Rubinstwiete | - | AN B4 Heidraden | 0,5 |
| 4 | - | AN B4 Heidraden | - | AN B4 Bilsen (Mautfrei) | 0,0 |
| 4 | - | AN B4 Bilsen (Mautfrei) | - | AN B4 Schanzenstr. | 0,0 |
| 4 | - | AN B4 Schanzenstr. | - | AN B4 Hohenhorster Weg | 1,1 |
| 4 | - | AN B4 Hohenhorster Weg | - | AN B4 Barmstedter Str. (L111) | 0,6 |
| 4 | - | AN B4 Barmstedter Str. (L111) | - | AN B4 Langeloh | 0,3 |
| 4 | - | AN B4 Langeloh | - | AN B4 Berckholtzstr. | 0,4 |
| 4 | - | AN B4 Berckholtzstr. | - | AN B4 Klingenberg/Feldstr. | 0,8 |
| 4 | - | AN B4 Klingenberg/Feldstr. | - | AN B4 Friedhofsweg | 0,3 |
| 4 | - | AN B4 Friedhofsweg | - | AN B4 Quickborn (Mautfrei) | 0,0 |
| 4 | - | AN B4 Quickborn (Mautfrei) | - | AN B4 Heidkampstr. | 0,0 |
| 4 | - | AN B4 Heidkampstr. | - | AN B4 Elisenhofstr. | 1,0 |
| 4 | - | AN B4 Elisenhofstr. | - | AN B4 Kirschenallee | 1,7 |
| 4 | - | AN B4 Kirschenallee | - | AN B4 Pinneberger Str. | 0,4 |
| 4 | - | AN B4 Pinneberger Str. | - | AN B4 Garstedter Weg | 0,4 |
| 4 | - | AN B4 Garstedter Weg | - | AN B4 Ellerhorst/Deepenwischer Weg | 1,3 |
| 4 | - | AN B4 Ellerhorst/Deepenwischer Weg | - | AN B4 Winzeldorfer Str. | 0,8 |
| 4 | - | AN B4 Winzeldorfer Str. | - | AN B4 Grellfeldtwiete | 0,6 |
| 4 | - | AN B4 Grellfeldtwiete | - | AN B4 Bönningstedt (Mautfrei) | 0,0 |
| 4 | - | AN B4 Bönningstedt (Mautfrei) | - | AN B4 Heidkampsweg | 0,0 |
| 4 | - | AN B4 Heidkampsweg | - | AN B4 Schleswiger Damm | 0,6 |
| 4 | - | AN B4 Schleswiger Damm | - | AN B4 Marek-James-Str. | 0,4 |
| 4 | - | AN B4 Marek-James-Str. | - | AN B4 Burgwedelkamp | 0,5 |
| 4 | - | AN B4 Burgwedelkamp | - | AN B4 Ketteler Weg (Gewerbegebiet Flagentwiet) | 0,8 |
| 4 | - | AN B4 Ketteler Weg (Gewerbegebiet Flagentwiet) | - | AN B4 Heidlohstr. | 0,8 |
| 4 | - | AN B4 Heidlohstr. | - | AS Hamburg-Eidelstedt | 0,0 |

B 9



| Bu. | | Von | | Nach | Km |
|------------|---|-----------------|---|------------------------------------|-----------|
| 9 | - | AS Kandel-Süd | - | AN B9/K 15/19 | 1,3 |
| 9 | - | AN B9/K 15/19 | - | AN B9/K 17 | 4,0 |
| 9 | - | AN B9/K 17 | - | - B9, Parkplatz | 1,2 |
| 9 | - | - B9, Parkplatz | - | AN B9/L 554 | 1,6 |
| 9 | - | AN B9/L 554 | - | BG B9 Lauterburg, Bundesgrenze D/F | 2,7 |

B 75



| Bu. | | Von | | Nach | Km |
|------------|---|---|---|------------------------------|-----------|
| 75 | - | AS Hamburg-Wilstorf (Übergang A 253/B 75) | - | AN B75 Abzweig Hohe Straße | 0,4 |
| 75 | - | AN B75 Abzweig Hohe Straße | - | AN B75 Abzweig Bremer Straße | 0,0 |

| | | | | | |
|----|---|--|---|--|-----|
| 75 | - | AN B75 Abzweig Bremer Straße | - | AN B75 Friedhofstr./Ernst-Bergeest-Weg | 0,8 |
| 75 | - | AN B75 Friedhofstr./Ernst-Bergeest-Weg | - | AN B75 Tankstelle (Höhe Schafshagenberg) | 0,8 |
| 75 | - | AN B75 Tankstelle (Höhe Schafshagenberg) | - | AN B75 Tankstelle (Höhe Sunderweg) | 0,8 |
| 75 | - | AN B75 Tankstelle (Höhe Sunderweg) | - | AS Hamburg-Marmstorf | 0,6 |

Aktualisiert: 01.10.2013