

Die Mauttabelle 1.1 (Bundesstraßen)

Bundesstraßen nach dem Bundesfernstraßenmautgesetz (BFStrMG):		
B1	B10 B12 B13 B15n B17 B19	B100 B101 B103 B172 B173 B189
B2	B27 B28	B200 B236 B256
B3	B31a B33 B36	B313
B4	B40 B41 B42 B43 B43a B45 B47 B49	B402 B429 B455 B469
B5	B50 B51 B54	
B6	B64 B65 B68	
	B75 B76	
B8 B8N	B81	
B9	B91 B93 B96	
Bundesstraßen nach der Mautstreckenausdehnungsverordnung (MautStrAusdehnV):		
	B4 B9 B75	

Abkürzungen:

AD (Autobahndreieck), AK (Autobahnkreuz), AS (Anschlussstelle), AN (Anschluss), BG (Bundesgrenze)

Rot hinterlegt:	Gegenrichtung, abweichende Länge	Grau hinterlegt:	Knoten im Bau, nicht befahrbar
-----------------	-------------------------------------	------------------	-----------------------------------

B 1				↑
Bu.		Von	Nach	Km
1	-	AN B1 Salzkotten/L776	- AN B1 Wewer	2,4
1	-	AN B1 Wewer	- AN B1 Salzkottener Str./L756	1,5
1	-	AN B1 Salzkottener Str./L756	27 AS Paderborn-Zentrum	0,5
1	-	AN B1 Dortmund Westfalendamm/Marsbruchstr.	- AN B1 Dortmund Aplerbeck	0,8
1	-	AN B1 Dortmund Aplerbeck	- AN B1 Dortmund Sölde	1,5
1	-	AN B1 Dortmund Sölde	- AN B1 Holzwickede	2,9
1	-	AN B1 Holzwickede	- AN Dortmund/Unna, Kreuz (Übergang A 44/B 1)	2,5
B 2				↑
Bu.		Von	Nach	Km

2	-	AN B2 Markkleeberg Seenallee	31	AS Leipzig-Süd	3,0
2	31	AS Leipzig-Süd	-	AN B2/B95 Böhlen	2,5
2	57	AS Roth	-	AN B2 Penzendorf/St2239 Penzendorfer Str.	1,1
2	-	AN B2 Penzendorf/St2239 Penzendorfer Str.	-	AN B2 Rednitzhembach/Rednitzhembacher Str.	3,9
2	-	AN B2 Rednitzhembach/Rednitzhembacher Str.	-	AN B2 Roth/St2237 Allersberger Str.	6,2
2	-	AN B2 Roth/St2237 Allersberger Str.	-	AN B2 Roth/St2220 Hipoltsteiner Str.	0,7
2	-	AN B2 Roth/St2220 Hipoltsteiner Str.	-	AN B2 Roth/Belmbracher Str	1,1
2	-	AN B2 Roth/Belmbracher Str	-	AN B2 Roth-Kiliansdorf	1,7
2	-	AN B2 Donauwörth Umgehungsstr./B25 Nürnberger Str.	-	AN B2 Donauwörth Umgehungsstr./Jurastr.	1,2
2	-	AN B2 Donauwörth Umgehungsstr./Jurastr.	-	AN B2 Donauwörth Nordheim/Rainer Str.	3,5
2	-	AN B2 Donauwörth Umgehungsstr./Am Schellenberg	-	AN B2 Donauwörth Umgehungsstr./Jurastr.	1,5
2	-	AN B2 Donauwörth Nordheim/Rainer Str.	-	AN B2 Donauwörth Umgehungsstr./Am Schellenberg	2,1
2	-	AN B2 Donauwörth Nordheim/Rainer Str.	-	AN B2/B16 Donauwörth-West	1,2
2	-	AN B2/B16 Donauwörth-West	-	AN B2 Asbach/Eggelstätterstr.	1,2
2	-	AN B2 Asbach/Eggelstätterstr.	-	AN B2 Asbach-Bäumenheim Süd	1,0
2	-	AN B2 Asbach-Bäumenheim Süd	-	AN B2 Mertingen/St2027	1,8
2	-	AN B2 Mertingen/St2027	-	AN B2 Nordendorf/Hauptstr.	7,3
2	-	AN B2 Nordendorf/Hauptstr.	-	AN B2 Westendorf/Falkensteinstr.	2,5
2	-	AN B2 Westendorf/Falkensteinstr.	-	AN B2 Meitingen-Nord	1,5
2	-	AN B2 Meitingen-Nord	-	AN B2 Meitingen-West	1,3
2	-	AN B2 Meitingen-West	-	AN B2 Biberbach/St2033 Zollhausstr.	3,4
2	-	AN B2 Biberbach/St2033 Zollhausstr.	-	AN B2 Langweid-Nord	2,6
2	-	AN B2 Langweid-Nord	-	AN B2 Langweid/Rehlinger Str.	2,1
2	-	AN B2 Langweid/Rehlinger Str.	-	AN B2 Stettenhofen/Donauwörther Str.	4,2
2	-	AN B2 Stettenhofen/Donauwörther Str.	-	AN B2 Gersthofen/Bergstr.	1,0
2	-	AN B2 Gersthofen/Bergstr.	-	AN B2 Gersthofen/Donauwörther Str.	1,2
2	-	AN B2 Gersthofen/Donauwörther Str.	-	AN B2 Gersthofen/St2381 Bahnhofstr.	1,2
2	-	AN B2 Gersthofen/St2381 Bahnhofstr.	72	AS Augsburg-West, Kreuz	1,1

B 3



Bu.		Von		Nach	Km
3	-	AN B3 Ehlershausen	-	AN B3 Ramlingen Otze	3,5
3	-	AN B3 Ramlingen Otze	-	AN B3 Schillerslage	3,8
3	-	AN B3 Schillerslage	-	AN B3/B188	1,7
3	-	AN B3/B188	-	AN Beinhorn (Übergang A 37/B 3)	1,6
3	5	AS Hannover-Misburg	-	AN B3 Messeschnellweg/Weidetor	2,2
3	-	AN B3 Messeschnellweg/Weidetor	-	AN B3 Messeschnellweg/Am Pferdeturm	2,8
3	-	AN B3 Messeschnellweg/Am Pferdeturm	-	AN B3 Messeschnellweg/Bischofshol	1,3
3	-	AN B3 Messeschnellweg/Bischofshol	-	AN Seelhorst, Kreuz	1,3
3	-	AN Seelhorst, Kreuz	-	AN B3 Südschnellweg/Hildesheimer Straße	2,3
3	-	AN B3 Südschnellweg/Hildesheimer Straße	-	AN B3 Südschnellweg/Landwehrkreisel	3,0
3	-	B3 Bürgeln (Übergang B3/B62)	-	AN B3/B62 Cölbe	0,7
3	-	AN B3/B62 Cölbe	-	AN B3 Cölbe	2,6
3	-	AN B3 Cölbe	-	AN B3 Marburg Nord/Messe	1,5

3	-	AN B3 Marburg Nord/Messe	-	AN B3 Marburg Hauptbahnhof	1,1
3	-	AN B3 Marburg Hauptbahnhof	-	AN B3 Marburg Mitte	1,4
3	-	AN B3 Marburg Mitte	-	AN B3 Marburg Gisselberger Str.	1,8
3	-	AN B3 Marburg Süd	-	AN B3 Marburg Mitte	2,6
3	-	AN B3 Marburg Gisselberger Str.	-	AN B3 Marburg Süd	0,9
3	-	AN B3 Marburg Süd	-	AN B3/B255 Niederweimar	3,2
3	-	AN B3/B255 Niederweimar	-	AN B3 Niederweimar	1,1
3	-	AN B3 Niederweimar	-	AN B3 Roth	3,1
3	-	AN B3 Roth	-	AN B3 Fronhausen	2,8
3	-	AN B3 Fronhausen	-	AN B3 Staufenberg-Nord	4,3
3	-	AN B3 Staufenberg-Nord	-	AN B3 Staufenberg-Süd	1,6
3	-	AN B3 Staufenberg-Süd	1	AK Gießener Nordkreuz	2,6
3	-	AN B3 Bad Vilbel/L3008 Büdinger Str.	-	AN B3 Bad Vilbel/L3008 Homburger Str.	0,6
3	-	AN B3 Bad Vilbel/L3008 Homburger Str.	8	AS Preungesheimer Dreieck	3,6

B 4



Bu.		Von		Nach	Km
4	-	AN Lüneburg-Nord (Übergang A 39/B 4)	-	AN B4 Lüneburg Lüne	1,6
4	-	AN B4 Lüneburg Lüne	-	AN B4 Lüneburg Moorfeld	1,5
4	-	AN B4 Lüneburg Moorfeld	-	AN B4 Lüneburg Neu-Hagen	1,1
4	-	AN B4 Lüneburg Neu-Hagen	-	AN B4/B216 Lüneburg Ost	1,2
4	-	AN B4/B216 Lüneburg Ost	-	AN B4 Lüneburg Kaltenmoor	1,6
4	-	AN B4 Lüneburg Kaltenmoor	-	AN B4 Lüneburg Evern	1,9
4	-	AN B4 Lüneburg Evern	-	AN B4 Lüneburg Süd	2,7
4	-	AN B4 Andisleben Nord/Gebeseestraße	-	AN B4 Andisleben	0,5
4	-	AN B4 Andisleben	-	AN B4 Elxleben	4,2
4	-	AN B4 Elxleben	-	AN B4 Kühnhausen	2,6
4	-	AN B4 Kühnhausen	10	AS Erfurt-Gispersleben	1,1
4	-	AN B4 Erlangen Äußere Nürnberger Str/Gebbertstr.	-	AN B4 Erlangen Äußere Nürnb. Str/K.-Schumacher-Str	1,1
4	-	AN B4 Erlangen Äußere Nürnb. Str/K.-Schumacher-Str	-	AN B4 Tennenlohe Äußere Nürnberger Str/Weinstr.	1,2
4	-	AN B4 Tennenlohe Äußere Nürnberger Str/Weinstr.	-	AN B4 Tennenlohe Äußere Nürnberger Str/Wetterkreuz	1,6
4	-	AN B4 Tennenlohe Äußere Nürnberger Str/Wetterkreuz	84	AS Erlangen-Tennenlohe	0,6
4	84	AS Erlangen-Tennenlohe	-	AN B4 Nürnberg-Großgründlach	0,8
4	-	AN B4 Nürnberg-Großgründlach	-	AN B4 Nürnberg-Boxdorf	1,0

B 5



Bu.		Von		Nach	Km
5	-	AN B5 Nauen (B5/B273)	-	AN B5 Bredow	1,8
5	-	AN B5 Bredow	-	AN B5 Wustermark West	2,5
5	-	AN B5 Wustermark West	-	AN B5 Wustermark Nord	1,9
5	-	AN B5 Wustermark Nord	26	AS Berlin-Spandau (b)	0,8
5	26	AS Berlin-Spandau (b)	-	AN B5 Elstal Leipziger Straße	0,7
5	-	AN B5 Elstal Leipziger Straße	26	AS Berlin-Spandau (a)	1,0

5	26	AS Berlin-Spandau (a)	-	AN B5 Elstal Gewerbegebiet Nauener Str.	0,5
5	-	AN B5 Elstal Gewerbegebiet Nauener Str.	-	AN B5 Elstal Zur Döberitzer Heide	1,6
5	-	AN B5 Elstal Zur Döberitzer Heide	-	AN B5 Dallgow-Döberitz West	3,1
5	-	AN B5 Dallgow-Döberitz West	-	AN B5 Dallgow-Döberitz-Mitte	1,0
5	-	AN B5 Dallgow-Döberitz-Mitte	-	AN B5 Dallgow	1,8
5	-	AN B5 Dallgow	-	AN B5 Seeburg	1,7
5	-	AN B5 Seeburg	-	LG LG BB/BE	0,6
5	-	AN B5 Hamburg Bergedorfer Straße/Eiffestraße	-	AN B5 Hamburg Bergedorfer Str./Horner Rampe	1,2
5	-	AN B5 Hamburg Bergedorfer Str./Horner Rampe	-	AN B5 Hamburg Bergedorfer Str./Moorfleeter Brücke	1,3
5	-	AN B5 Hamburg Bergedorfer Str./Moorfleeter Brücke	33	AS Hamburg-Billstedt	2,6

B 6



Bu.		Von		Nach	Km
6	-	AN Seelhorst, Kreuz	-	AN B6 Messeschnellweg Mittelfeld	1,7
6	-	AN B6 Messeschnellweg Mittelfeld	-	AN B6 Messeschnellweg Messe-Nord	0,7
6	-	AN B6 Messeschnellweg Messe-Nord	-	AN B6 Messeschnellweg Messe-Süd	1,5
6	-	AN B6 Messeschnellweg Messe-Süd	11	AS Hannover-Messegelände	1,5
6	11	AS Hannover-Messegelände	-	AN B6/B443 Laatzen/GE Rethen Nord	1,1
6	-	AN B6/B443 Laatzen/GE Rethen Nord	-	AN B6 Gleidingen	3,1
6	-	AN B6/B82 Hildesheimer Straße	-	AN B6 Goslar Hildesheimer Straße	0,4
6	-	AN B6 Goslar Hildesheimer Straße	-	AN B6 Goslar Feldstraße	1,5
6	-	AN B6 Goslar Feldstraße	-	AN B6 Goslar Immeröder Straße	0,7
6	-	AN B6 Goslar Immeröder Straße	-	AN B6 Goslar Gewerbegebiet B6/B498	0,3
6	-	AN B6 Goslar Gewerbegebiet B6/B498	-	AN B6 Goslar Ohlhof	1,8
6	-	AN B6 Goslar Ohlhof	-	AN B6 Steinfeld	2,7
6	-	AN B6 Steinfeld	-	AN B6 Bad Harzburg Nord	4,0
6	-	AN B6 Bad Harzburg Nord	-	AN B6 Harlingerode	0,8
6	-	AN B6 Harlingerode	-	AN B6 Vienenburg	1,9
6	-	AN B6 Vienenburg	14	AN Osterwieck/Vienenburg-Ost (Übergang A 395/B 6n)	1,5
6	14	AN Osterwieck/Vienenburg-Ost (Übergang A 395/B 6n)	-	AN B6 Abbenrode	3,8
6	-	AN B6 Abbenrode	-	AN B6 Stapelburg	4,4
6	-	AN B6 Stapelburg	-	AN B6 Ilsenburg Veckenstedt	3,0
6	-	AN B6 Ilsenburg Veckenstedt	-	AN B6 Wernigerode Nord	3,9
6	-	AN B6 Wernigerode Nord	-	AN B6 Wernigerode Zentrum	4,8
6	-	AN B6 Wernigerode Zentrum	-	AN B6 Heimburg	8,1
6	-	AN B6 Heimburg	-	AN B6 Blankenburg Zentrum	1,8
6	-	AN B6 Blankenburg Zentrum	-	AN B6 Blankenburg Ost	4,0
6	-	AN B6 Blankenburg Ost	-	AN B6 Thale	2,2
6	-	AN B6 Thale	-	AN B6 Quedlinburg Zentrum	7,1
6	-	AN B6 Quedlinburg Zentrum	-	AN B6 Quedlinburg Ost	4,9
6	-	AN B6 Quedlinburg Ost	-	AN B6 Hoym	9,5
6	-	AN B6 Hoym	-	AN B6 Aschersleben West	6,1

6	-	AN B6 Aschersleben West	-	AN B6 Aschersleben Zentrum	3,7
6	-	AN B6 Aschersleben Zentrum	-	AN B6 Aschersleben Ost	3,9
6	-	AN B6 Aschersleben Ost	-	AN B6 Güsten	4,3
6	-	AN B6 Güsten	-	AN B6 Ilberstedt	5,7
6	-	AN B6 Ilberstedt	10	AS Bernburg	2,9

B 8



Bu.		Von		Nach	Km
8	-	AN B8 Hornau/B519	-	AN B8 Bad Soden	3,4
8	-	AN B8 Bad Soden	-	AN B8 Sulzbach/L3266 Königsteiner Str.	2,6
8	-	AN B8 Sulzbach/L3266 Königsteiner Str.	16	AS Frankfurt a. Main-Höchst	0,9
8	-	AN B8 Würzburg/B19 Aumühlweg	-	AN B8 Würzburg/Mittlerer Greinbergweg	0,2
8	-	AN B8 Würzburg/Mittlerer Greinbergweg	-	AN B8 Würzburg/Nürnberger Str.	1,8
8	-	AN B8 Würzburg/Nürnberger Str.	-	AN B8 Gerbrunn Nürnberger Str./Kitzinger Str.	1,0
8	-	AN B8 Gerbrunn Nürnberger Str./Kitzinger Str.	-	AN B8 Rottendorf Nürnberger Str./Kitzinger Str.	2,6
8	-	AN B8 Rottendorf Nürnberger Str./Kitzinger Str.	-	AN B8 Rottendorf/B22 Am Funkturm	2,6
8	-	AN B8 Rottendorf/B22 Am Funkturm	72	AS Rottendorf	0,7

B 8N



Bu.		Von		Nach	Km
8N	16	AK Duisburg-Süd, Kreuz	-	AN B8N Düsseldorf Froschenteich	1,8
8N	-	AN B8N Düsseldorf Froschenteich	-	AN B8N Angermund	2,6
8N	-	AN B8N Angermund	-	AN B8N Kalkum	1,6

B 9



Bu.		Von		Nach	Km
9	-	AN B9 Brohl-Lützing/B412	-	AN B9 Brohl Süd	1,4
9	-	AN B9 Namedy/L121	-	AN B9 Brohl-Lützing/B412	4,4
9	-	AN B9 Brohl Süd	-	AN B9 Namedy/L121	3,1
9	-	AN B9 Namedy/L121	-	AN B9 Andernach-West	3,9
9	-	AN B9 Andernach-West	-	AN B9 Andernach-Süd	1,3
9	-	AN B9 Andernach-Süd	-	AN B9 Andernach-Ost	1,0
9	-	AN B9 Andernach-Ost	-	AN B9 Weisenthurm	1,7
9	-	AN B9 Weisenthurm	-	AN B9 Weißenthurm Mülheim-Kärlich	2,6
9	-	AN B9 Weißenthurm Mülheim-Kärlich	-	AN B9 Urmitz Mülheim-Kärlich	2,7
9	-	AN B9 Urmitz Mülheim-Kärlich	10	AS Koblenz-Nord	2,5
9	10	AS Koblenz-Nord	-	AN B9 Koblenz-Kesselheim	1,5
9	-	AN B9 Koblenz-Kesselheim	-	AN B9 Koblenz-Lützel	1,1
9	-	AN B9 Wormser Str./nördl. Mainz-Laubenheim	24	AS Mainz-Laubenheim	0,5
9	24	AS Mainz-Laubenheim	-	AN B9 Mainz-Laubenheim	0,7
9	-	AN B9 Mainz-Laubenheim	-	AN B9 Mainz Nackenheim/L413	4,6
9	-	AN B9 Mainz Nackenheim/L413	-	AN B9 Mainz Nackenheim/südlich L413	0,7
9	-	AN B9 Ludwigshafen/L523	-	AN B9 Ludwigshafen-Pfingstweide	0,2
9	-	AN B9 Ludwigshafen-Pfingstweide	-	AN B9 Frankenthal-Mitte/L522	1,8
9	-	AN B9 Ludwigshafen-Edigheim	-	AN B9 Ludwigshafen-Pfingstweide	0,8
9	-	AN B9 Frankenthal-Mitte/L522	-	AN B9 Ludwigshafen-Edigheim	1,0

9	-	AN B9 Frankenthal-Mitte/L522	-	AN B9 Frankenthal-Studernheim	2,7
9	-	AN B9 Frankenthal-Studernheim	-	AN B9 Oggersheim	1,3
9	-	AN B9 Oggersheim	-	AN B9 Oggersheim-Maxdorf/L527	1,2
9	-	AN B9 Oggersheim-Maxdorf/L527	-	AN B9 Oggersheim-West	0,5
9	7	AS Oggersheimer Kreuz	-	AN B9 Oggersheim-Maxdorf/L527	1,1
9	-	AN B9 Oggersheim-West	7	AS Oggersheimer Kreuz	0,6
9	-	AS Oggersheimer Kreuz	5	AS Ludwigshafen-Süd, Dreieck	2,8
9	5	AS Ludwigshafen-Süd, Dreieck	-	AN B9 Ludwigshafen-Maudach/L530	0,8
9	-	AN B9 Ludwigshafen-Maudach/L530	-	AN B9 Mutterstadt	1,9
9	-	AN B9 Mutterstadt	-	AN B9 Rheingönheimer Kreuz	1,8
9	-	AN B9 Rheingönheimer Kreuz	-	AN B9 Limburgerhof/L533 Jahnstr.	1,3
9	-	AN B9 Limburgerhof/L533 Jahnstr.	-	AN B9 Schifferstadt-Nord	2,3
9	-	AN B9 Schifferstadt-Nord	-	AN B9 Schifferstadt Waldsee	1,5
9	-	AN B9 Schifferstadt Waldsee	-	AN B9 Speyer Otterstadt	2,9
9	-	AN B9 Speyer Otterstadt	63	AS Speyer	1,2
9	63	AS Speyer	-	AN B9 Speyer-Nord/L454	0,7
9	-	AN B9 Speyer-Nord/L454	-	AN B9 Speyer-West/L528	1,5
9	-	AN B9 Speyer-West/L528	-	AN B9 Speyer-Dudenhofen/B39	2,1
9	-	AN B9 Speyer-Dudenhofen/B39	-	AN B9 Speyer Holzstr./B39	0,6
9	-	AN B9 Speyer Holzstr./B39	-	AN B9 Speyer-Süd	1,1
9	-	AN B9 Speyer-Süd	-	AN B9 Dudenhofen/Römerberg	0,6
9	-	AN B9 Dudenhofen/Römerberg	-	AN B9 Schwegenheim/L537	5,0
9	-	AN B9 Schwegenheim/L537	-	AN B9 Schwegenheim/B272	0,8
9	-	AN B9 Schwegenheim/B272	-	AN B9/B35 Germersheim	4,8
9	-	AN B9/B35 Germersheim	-	AN B9 Germersheim/L539 Flugplatz	1,5
9	-	AN B9 Germersheim/L539 Flugplatz	-	AN B9 Germersheim/L539	1,6
9	-	AN B9 Germersheim/L539	-	AN B9 Bellheim/L539	2,1
9	-	AN B9 Bellheim/L539	-	AN B9 Bellheim/L509 Hauptstr.	1,8
9	-	AN B9 Bellheim/L509 Hauptstr.	-	AN B9 Rülzheim/L553 Germersheimer Str.	1,9
9	-	AN B9 Rülzheim/L553 Germersheimer Str.	-	AN B9 Rülzheim/L553 Kuhardter Str.	2,2
9	-	AN B9 Rülzheim/L553 Kuhardter Str.	-	AN B9 Rheinzabern	3,0
9	-	AN B9 Rheinzabern	-	AN B9 Jockgrim Kieswerk	2,7
9	-	AN B9 Jockgrim Kieswerk	-	AN B9 Jockgrim	3,6
9	-	AN B9 Jockgrim	-	AN B9 Wörth am Rhein/Daimlerstr.	2,2
9	-	AN B9 Wörth am Rhein/Daimlerstr.	-	AN B9 Wörth am Rhein/L540	1,0
9	-	AN B9 Wörth am Rhein/L540	24	AS Wörther Kreuz	0,6
9	24	AS Wörther Kreuz	-	AN B9 Wörth am Rhein/L540	0,7







B 10



Bu.		Von		Nach	Km
10	15	AS Pirmasens	-	AN B10 Petersberg	0,7
10	-	AN B10 Petersberg	-	AN B10 Pirmasens-Fehrbach	1,7
10	-	AN B10 Pirmasens-Fehrbach	-	AN B10/B270 Pirmasens	1,7
10	-	AN B10/B270 Pirmasens	-	AN B10 Pirmasens Husterhöhe	0,7

10	-	AN Wörther Kreuz (Übergang A 65/B 10)	-	AN B10 Wörth Maximiliansau	0,7
10	-	AN B10 Wörth Maximiliansau	-	AN B10 Karlsruhe-Maxau/Yachthafen	1,5
10	-	AN B10 Karlsruhe-Maxau/Yachthafen	-	AN B10 Karlsruhe-Maxau Raffineriestr.	0,6
10	-	AN B10 Karlsruhe-Maxau Raffineriestr.	-	AN B10 Karlsruhe-Knielingen/K9651	0,4
10	-	AN B10 Karlsruhe-Knielingen/K9651	-	AN B10 Karlsruhe-Mühlburg	3,3
10	-	AN B10 Karlsruhe-Mühlburg	-	AN B10 Karlsruhe-Mühlburg Übergang	0,4
10	17	AS Stuttgart-Zuffenhausen	-	AN B10 Stuttgart-Neuwirtshaus	2,0
10	-	AN B10 Stuttgart-Neuwirtshaus	-	AN B10 Stuttgart-Stammheim/L1143 Stammheimer Str.	1,4
10	-	AN B10 Stuttgart-Stammheim/L1143 Stammheimer Str.	-	AN B10/B27 Stuttgart-Zuffenhausen	1,3
10	-	AN B10/B27 Stuttgart-Zuffenhausen	-	AN B10/B27 Stuttgart-Zuffenhausen Heilbronner Str.	1,8
10	-	AN B10/B27 Stuttgart-Zuffenhausen Heilbronner Str.	-	AN B10/B27 Stuttgart-Zuffenhausen	2,2
10	-	AN B10 Dornstadt-Nord	-	AN B10 Dornstadt/L1239 Beimerstetter Str.	1,0
10	-	AN B10 Dornstadt/L1239 Beimerstetter Str.	62	AS Ulm-West	1,7
10	62	AS Ulm-West	-	AN B10 Lehr	2,3
10	-	AN B10 Lehr	-	AN B10 Ulm-Eselsberg/Berliner Ring	1,4
10	-	AN B10 Ulm-Eselsberg/Berliner Ring	-	AN B10 Ulm/Kienlesbergstr.	2,3
B 12					↑
Bu.	Von		Nach		Km
12	-	AN B12 Weitnau Osterhofen	-	AN B12 Weitnau Hellengerst/Hochmoorstr.	0,8
12	-	AN B12 Weitnau Hellengerst/Hochmoorstr.	3	AS Waltenhofen	7,8
B 13					↑
Bu.	Von		Nach		Km
13	1	AS München-Giesing	2	AS Unterhaching-Nord	1,4
13	2	AS Unterhaching-Nord	3	AS Taufkirchen-West	3,2
13	3	AS Taufkirchen-West	4	AS Oberhaching	2,5
13	4	AS Oberhaching	5	AS Sauerlach	2,2
B 15N					↑
Bu.	Von		Nach		Km
15N	47	AS Saalhaupt, Dreieck	-	AN B15n Schierling Nord	6,8
15N	-	AN B15n Schierling Nord	-	AN B15n Schierling Süd	2,7
15N	-	AN B15n Schierling Süd	-	AN B15n Neufahrn	11,4
B 17					↑
Bu.	Von		Nach		Km
17	-	AN B17 Augsburg Eichleitnerstraße	-	AN B17 Augsburg Zentrum/Messe	0,8
17	-	AN B17 Augsburg Zentrum/Messe	-	AN B17 Augsburg Göggingen	1,4
17	-	AN B17 Augsburg Göggingen	-	AN B17 Augsburg Inningen	1,8
17	-	AN B17 Augsburg Inningen	-	AN B17 Königsbrunn-Nord	3,0
17	-	AN B17 Königsbrunn-Nord	-	AN B17 Königsbrunn-Süd	2,9
17	-	AN B17 Königsbrunn-Süd	-	AN B17 Oberottmarshausen	4,0
17	-	AN B17 Oberottmarshausen	-	AN B17 Kleinaitingen	2,5
17	-	AN B17 Kleinaitingen	-	AN B17 Lagerlechfeld	3,2
17	-	AN B17 Lagerlechfeld	-	AN B17 Klosterlechfeld	2,0

17	-	AN B17 Klosterlechfeld	-	AN B17 Hurlach	3,4
17	-	AN B17 Hurlach	-	AN B17 Igling	5,8
17	-	AN B17 Igling	-	AS Landsberg am Lech-West	3,4
B 19					↑
Bu.		Von		Nach	Km
19	39	AS Eisenach-West	-	AN B19 Eisenach-West	2,2
19	-	AN B19 Eisenach-West	-	AN B19 Eisenach-Mitte	1,9
19	-	AN B19 Eisenach-Mitte	-	AN B19/B88 Eisenach-Ost	3,5
19	101	AS Würzburg/Estenfeld	-	AN B19 Würzburg Estenfeld Nord	1,0
19	-	AN B19 Würzburg Estenfeld Nord	-	AN B19 Würzburg Estenfeld/Würzburger Str.	1,8
19	-	AN B19 Würzburg Estenfeld/Würzburger Str.	-	AN B19 Würzburg Estenfeld (Gewerbegebiet)	0,9
19	-	AN B19 Würzburg Estenfeld (Gewerbegebiet)	-	AN B19 Würzburg Lengfeld/Alte Würzburger Str.	1,2
19	-	AN B19 Würzburg Lengfeld/Alte Würzburger Str.	-	AN B8 Würzburg/B19 Aumühlweg	1,4
19	3	AS Waltenhofen	-	AN B19 Waltenhofen/Kuhnen	1,9
19	-	AN B19 Waltenhofen/Kuhnen	-	AN B19 Herzmanns	2,0
19	-	AN B19 Herzmanns	-	AN B19 Martinszell	2,4
19	-	AN B19 Martinszell	-	AN B19 Martinszell-Süd	1,7
19	-	AN B19 Martinszell-Süd	-	AN B19 Immenstadt-Nord	5,6
19	-	AN B19 Immenstadt-Nord	-	AN B19 Immenstadt-Ost	1,7
19	-	AN B19 Immenstadt-Ost	-	AN B19 Sonthofen	4,7
19	-	AN B19 Sonthofen	-	AN B19 Sonthofen-Süd (Th.-Aufsberg-Str.)	0,5
B 27					↑
Bu.		Von		Nach	Km
27	-	AN B27 Stuttgart-Möhringen/südl. Siegmaringer Str.	-	AN B27 Stuttgart Möhringen	0,8
27	-	AN B27 Stuttgart Möhringen	-	AN B27 Stuttgart Fasanenhof	1,3
27	-	AN B27 Stuttgart Fasanenhof	52b	AS Stuttgart-Degerloch	0,9
27	52b	AS Stuttgart-Degerloch	-	AN B27 Dettenhausen	0,8
27	-	AN B27 Dettenhausen	-	AN B27 Leinfelden-Echterdingen	1,1
27	-	AN B27 Leinfelden-Echterdingen	-	AN B27 Stetten/Sielminger Str.	2,1
27	-	AN B27 Stetten/Sielminger Str.	-	AN B27 Filderstadt/Tübinger Str.	1,7
27	-	AN B27 Filderstadt/Tübinger Str.	-	AN B27 Filderstadt/B312	1,7
27	-	AN B27 Filderstadt/B312	-	AN B27/B312 Aichtal	2,3
27	-	AN B27/B312 Aichtal	-	AN B27 Walddorf/L373	9,2
27	-	AN B27 Walddorf/L373	-	AN B27 Kirchentellinsfurt/B464	3,0
27	-	AN B27 Kirchentellinsfurt/B464	-	AN B27/B297 Kirchentellinsfurt	1,4
27	-	AN B27/B297 Kirchentellinsfurt	-	AN B27 Kirchentellinsfurt/L379	1,9
27	-	AN B27 Kirchentellinsfurt/L379	-	AN B27 Tübingen/Kusterdinger Str.	3,7
27	-	AN B27 Tübingen/Kusterdinger Str.	-	AN B27 Tübingen Stuttgarter Str./L1208	0,9
27	-	AN B27 Tübingen Stuttgarter Str./L1208	-	AN B27 Tübingen Stuttgarter Str./B28 Reutlinger Str.	1,1
27	-	AN B27 Bad Dürrhein	-	AN B27 Bad Dürrhein/K5705	2,3
27	-	AN B27 Bad Dürrhein/K5705	1	AS Donaueschingen	1,9
27	1	AS Donaueschingen	-	AN B27 Donaueschingen-Villingen/Flugplatz	2,6
27	-	AN B27 Donaueschingen-Villingen/Flugplatz	-	AN B27 Donaueschingen/L180	1,8

B 28					
Bu.	Von		Nach		Km
28	-	AN B28/B36 Kehl	-	AN B28 Neumühl/Elsässer Str.	1,0
28	-	AN B28 Neumühl/Elsässer Str.	-	AN B28 Kork/B28	1,8
28	-	AN B28 Kork/B28	-	AN B28 Willstätt/L90	2,8
28	-	AN B28 Willstätt/L90	-	AN B28 Sand/B33	2,9
28	-	AN B28 Sand/B33	54	AS Appenweier	1,0
28	54	AS Appenweier	-	AN B28 Appenweier/östl. A5/B28	1,0
28	-	AN B28 Neu-Ulm Mitte/Europastr.	-	AN B28/B30 Wiblingen	1,0
28	-	AN B28/B30 Wiblingen	-	AN B28 Senden/St2031Kemptener Str.	4,8
28	-	AN B28 Senden/St2031Kemptener Str.	122	AS Hittistetten, Dreieck	4,4
B 31A					
Bu.	Von		Nach		Km
31A	-	AN B31A Umkirch-West	-	AN B31A Umkirch/L115	1,4
31A	-	AN B31A Umkirch/L115	62	AS Freiburg-Mitte	0,7
31A	62	AS Freiburg-Mitte	-	AN B31A Freiburg/Breisgauer Str.	1,2
31A	-	AN B31A Freiburg/Breisgauer Str.	-	AN B31A Freiburg/Paduaallee	1,1
31A	-	AN B31A Freiburg/Paduaallee	-	AN B31A Freiburg/Berliner Allee	1,1
B 33					
Bu.	Von		Nach		Km
33	-	AN Hegau, Kreuz (Übergang A 81/B 33)	-	AN B33 Singen	5,2
33	-	AN B33 Singen	-	AN B33 Radolfzell	5,5
33	-	AN B33 Radolfzell	-	AN B33 Markelfingen	5,0
B 36					
Bu.	Von		Nach		Km
36	-	AN B36 Mannheim Rheinau Nord	-	AN B36 Mannheim Rheinau Hafen 2	2,6
36	-	AN B36 Mannheim Rheinau Hafen 2	-	AN B36 Rheinau Süd/Brühl	1,1
36	-	AN B36 Rheinau Süd/Brühl	28	AS Mannheim/Schwetzingen	0,5
36	29	AS Schwetzingen/Hockenheim	-	AN B36 Hockenheim Industriegebiet Talhaus	1,3
36	-	AN B36 Hockenheim Industriegebiet Talhaus	-	AN B36 Hockenheim-Baggersee	1,1
36	-	AN B36 Hockenheim-Baggersee	-	AN B36 Hockenheim-Zentrum	1,3
36	-	AN B36 Hockenheim-Zentrum	-	AN B36/B39 Neulußheim-Nord	1,8
B 40					
Bu.	Von		Nach		Km
40	13	AS Krifteler Dreieck	-	AN B40 Frankfurt Sindlingen	1,7
40	-	AN B40 Frankfurt Sindlingen	-	AN B40 Frankfurt Kelsterbach-Nord	3,0
40	-	AN B40 Frankfurt Kelsterbach-Nord	-	AN B40 Frankfurt Zeilsheim/Industriepark	0,8
40	-	AN B40 Frankfurt Zeilsheim/Industriepark	-	AN B40 Frankfurt Niederried	1,6
40	-	AN B40 Frankfurt Niederried	-	AN B40 Frankfurt Höchst	0,4
40	-	AN B40 Frankfurt Höchst	-	AN B40 Frankfurt Nied/Mainzer Landstr.	1,1
40	-	AN B40 Frankfurt Kelsterbach-Nord	-	AN B40/B43 Frankfurt Querspange Kelsterbach	1,8
B 41					
Bu.	Von		Nach		Km

41	-	AN B41 Waldböckelheim	-	AN B41 Weinsheim-West	0,5
41	-	AN B41 Weinsheim-West	-	AN B41 Weinsheim/Kreuznacher Str.	4,1
41	-	AN B41 Weinsheim/Kreuznacher Str.	-	AN B41 Rüdesheim	2,4
41	-	AN B41 Rüdesheim	-	AN B41 Bad Kreuznach-West	1,6
41	-	AN B41 Bad Kreuznach-West	-	AN B41 Bad Kreuznach-Winzenheim	2,1
41	-	AN B41 Bad Kreuznach-Winzenheim	-	AN B41 Bad Kreuznach/B48	1,5
41	-	AN B41 Bad Kreuznach/B48	-	AN B41 Bad Kreuznach/Gensinger Str.	0,5
41	-	AN B41 Bad Kreuznach/Gensinger Str.	-	AN B41 Bad Kreuznach/B428	0,4
41	-	AN B41 Bad Kreuznach/B428	-	AN B41 Gensingen/B50	4,3
41	-	AN B41 Gensingen/B50	51	AS Bad Kreuznach	1,0

B 42



Bu.		Von		Nach	Km
42	42	AK Bonn-Ost, Kreuz	-	AN B42 Oberdollendorf	2,5
42	-	AN B42 Oberdollendorf	-	AN B42 Königswinter	3,2
42	-	AN B42 Königswinter	-	AN B42 Rhöndorf	2,3
42	-	AN B42 Rhöndorf	-	AN B42 Bad Honnef	2,5
42	-	AN B42 Neuwied-Zentrum	-	AN B42 Neuwied/B256	0,7
42	-	AN B42 Neuwied/B256	-	AN B42 Neuwied-Distelfeld	1,0
42	-	AN B42 Neuwied-Distelfeld	-	AN B42 Neuwied-Gladbach	1,0
42	-	AN B42 Neuwied-Gladbach	-	AN B42 Neuwied-Engers	2,6
42	-	AN B42 Neuwied-Engers	-	AN B42 Dierdorf/Bendorf-Nord	2,1
42	-	AN B42 Dierdorf/Bendorf-Nord	11	AS Bendorf/Neuwied	1,3
42	11	AS Bendorf/Neuwied	-	AN B42/B413 Bendorf-Süd	0,7
42	-	AN B42 Eltville-Erbach-West	-	AN B42 Eltville-Erbach	0,4
42	-	AN B42 Eltville-Erbach	-	AN B42 Eltville-Mitte	0,8
42	-	AN B42 Eltville-Mitte	-	AN B42 Eltville-Nord	2,3
42	-	AN B42 Eltville-Nord	-	AN B42 Walluf	2,3
42	-	AN B42 Walluf	-	AN Wiesbaden-Frauenstein (Übergang A 66/B 42)	0,9

B 43



Bu.		Von		Nach	Km
43	-	AN B43 Rüsselsheim Rugbyring/B519 Mainzer Str.	-	AN B43 Raunheim	3,4
43	-	AN B43 Raunheim	48	AS Raunheim	1,2
43	48	AS Raunheim	-	AN B43 Raunheim-Nord Übergang	0,7
43	-	AN B40/B43 Frankfurt Querspange Kelsterbach	-	AN B43 Frankfurt Kelsterbach-Süd	1,4
43	-	AN B43 Frankfurt Kelsterbach-Süd	-	AN B43 Frankfurt Airportring	0,3
43	-	AN B43 Frankfurt Kelsterbach-Süd	-	AN B43 Frankfurt Flughafen Terminal 1	0,8
43	-	AN B43 Frankfurt Flughafen Terminal 1	50	AS Frankfurt a. Main-Flughafen	1,3
43	50	AS Frankfurt a. Main-Flughafen	22	AS Frankfurt a. Main-Flughafen-Nord	1,9
43	22	AS Frankfurt a. Main-Flughafen-Nord	51	AS Frankfurt a. Main-Süd	3,2
43	51	AS Frankfurt a. Main-Süd	-	AN B43 Frankfurt Stadion/Sportverbände	0,5
43	-	AN B43 Frankfurt Stadion/Sportverbände	-	AN B43 Frankfurt Niederrad/Mörfelder Landstr.	1,3

B 43A



Bu.		Von		Nach	Km
------------	--	------------	--	-------------	-----------

43A	-	AN B43a/B45 Hanau Süd	-	AN B43a Klein Auheim	0,5
43A	-	AN B43a Klein Auheim	-	AN B43a Hanau-Steinheim	1,6
43A	-	AN B43a Hanau-Steinheim	-	AN B43a Großauheim/Rodgaustr.	1,7
43A	-	AN B43a Großauheim/Rodgaustr.	-	AN B43a Hanau Hauptbahnhof	1,0
43A	-	AN B43a Hanau Hauptbahnhof	-	AN B43a Hanau-Wolfgang	2,1
43A	-	AN B43a Hanau-Wolfgang	-	AN Hanauer Kreuz (Übergang B43/A66)	0,5

B 45



Bu.		Von		Nach	Km
45	-	AN B45 Steinheim Umgehungsstr.	-	AN B45 Steinheim/K213 Lämmerspieler Weg	0,8
45	-	AN B45 Steinheim/K213 Lämmerspieler Weg	-	AN B45 Klein Auheim/K200 Holzbrücker Weg	1,5
45	-	AN B45 Klein Auheim/K200 Holzbrücker Weg	-	AN B43a/B45 Hanau Süd	0,3
45	-	AN B43a/B45 Hanau Süd	-	AN B45 Obertshausen/B448 Offenbacher Landstr.	2,3
45	-	AN B45 Obertshausen/B448 Offenbacher Landstr.	-	AN B45 Seligenstadt-Froschhausen	0,8
45	-	AN B45 Seligenstadt-Froschhausen	54	AS Hanau	0,4
45	54	AS Hanau	-	AN B45 Hainhausen/L3405	2,3
45	-	AN B45 Hainhausen/L3405	-	AN B45 Dudenhofen/L3121	2,5
45	-	AN B45 Dudenhofen/L3121	-	AN B45 Rodgau-Niederroden	2,3
45	-	AN B45 Rodgau-Niederroden	-	AN B45 Nieder Roden Süd	2,2
45	-	AN B45 Nieder Roden Süd	-	AN B45 Eppertshausen/B459 Ober-Roden	3,9
45	-	AN B45 Eppertshausen/B459 Ober-Roden	-	AN B45 Eppertshausen/B486	0,5
45	-	AN B45 Eppertshausen/B486	-	AN B45 Münster/Munastr.	3,1
45	-	AN B45 Münster/Munastr.	-	AN B45 Dieburg-Nord	1,8
45	-	AN B45 Dieburg-Nord	-	AN B45 Dreieck Dieburg/B26	1,5

B 47



Bu.		Von		Nach	Km
47	-	AN B47 Lorsch West Übergang	-	AN B47 Lorsch West/K31	0,7
47	-	AN B47 Lorsch West/K31	9	AS Lorsch	1,4
47	9	AS Lorsch	-	AN B47 Lorsch/B460 Siegfriedstr.	1,2
47	-	AN B47 Lorsch/B460 Siegfriedstr.	-	AN B47 Bensheim Wormser Str./K31 Robert-Bosch-Str.	1,2
47	-	AN B47 Bensheim Wormser Str./K31 Robert-Bosch-Str.	30	AS Bensheim	1,2

B 49



Bu.		Von		Nach	Km
49	-	AN B49 Limburg Schiede	42	AS Limburg-Nord	0,3
49	42	AS Limburg-Nord	-	AN B49 Dietkirchen/K473 Kapellenstr.	1,1
49	-	AN B49 Dietkirchen/K473 Kapellenstr.	-	AN B49 Ahlbach/L3063 Dehmer Str.	2,5
49	-	AN B49 Ahlbach/L3063 Dehmer Str.	-	AN B49 Ahlbach Ost/B54	1,2
49	-	AN B49 Ahlbach Ost/B54	-	AN B49 Obertiefenbach/Obertiefenbacher Str.	2,5
49	-	AN B49 Obertiefenbach/Obertiefenbacher Str.	-	AN B49 Obertiefenbach/L3022 Steinbacher Str.	0,5
49	-	AN B49 Obertiefenbach/L3022 Steinbacher Str.	-	AN B49 Obertiefenbach Nord/L3322	1,3
49	-	AN B49 Wetzlar Altenberg	-	AN B49 Wetzlar/B227 Westumgehung	2,2
49	-	AN B49 Wetzlar/B227 Westumgehung	-	AN B49 Wetzlar/L3285 Gloelstr.	1,1
49	-	AN B49 Wetzlar/L3285 Gloelstr.	-	AN B49 Wetzlar Garbenheim/L3020 Kreisstr.	1,3

49	-	AN B49 Wetzlar Garbenheim/L3020 Kreisstr.	30	AS Wetzlar-Ost	2,3
49	30	AS Wetzlar-Ost	-	AN B49 Lahnau	1,3
49	-	AN B49 Lahnau	-	AN B49/B429 Dreieck Lahnfeld	5,6
49	-	AN B49/B429 Dreieck Lahnfeld	-	AN B49 Gießen Frankfurter Str.	1,4
49	-	AN B49 Gießen Frankfurter Str.	7	AS Bergwerkswald	1,0

B 50



Bu.		Von		Nach	Km
50	-	AN B50 Flughafen Hahn	-	AN B50 Bärenbach Sohren	2,5
50	-	AN B50 Bärenbach Sohren	-	AN B50 Niedersohren	2,2
50	-	AN B50 Niedersohren	-	AN B50 Ober-/Nieder Konstenz	2,2
50	-	AN B50 Ober-/Nieder Konstenz	-	AN B50 Kirchberg	2,7
50	-	AN B50 Kirchberg	-	AN B50 Kirchberg Mülldeponie	1,8
50	-	AN B50 Kirchberg Mülldeponie	-	AN B50 Unzenberg	2,5
50	-	AN B50 Unzenberg	-	AN B50 Schönborn	1,6
50	-	AN B50 Schönborn	-	AN B50 Ohlweiler	1,0
50	-	AN B50 Ohlweiler	-	AN B50 Unzenberg	2,7
50	-	AN B50 Ohlweiler	-	AN B50 Simmern-West	1,9
50	-	AN B50 Simmern-West	-	AN B50 Simmern-Ost	1,7
50	-	AN B50 Simmern-Ost	-	AN B50 Riesweiler/L162	2,6
50	-	AN B50 Riesweiler/L162	-	AN B50 Argenthal/K53/L242	1,6
50	-	AN B50 Argenthal/K53/L242	-	AN B50 Argenthal/Kauerhof	1,3
50	-	AN B50 Argenthal/Kauerhof	-	AN B50 Ellern	3,4
50	-	AN B50 Ellern	-	AN B50 Mörschbach	1,1
50	-	AN B50 Mörschbach	-	AN B50 Rheinböllen/L214	1,6
50	-	AN B50 Rheinböllen/L214	45	AS Rheinböllen	0,5

B 51



Bu.		Von		Nach	Km
51	18	AS Osnabrück-Nahne	-	AN B51 Osterberg	0,8
51	-	AN B51 Osterberg	-	AN B51 Harderberg Nord/B68	1,5
51	-	AN B51 Harderberg Nord/B68	-	AN B51 Harderberg	0,7
51	-	AN B51 Harderberg	-	AN B51 Harderberg Osterheide	0,3
51	-	AN B51 Oesede	-	AN B51 Harderberg	1,4
51	-	AN B51 Harderberg Osterheide	-	AN B51 Oesede	1,1
51	-	AN B51 Oesede	-	AN B51 Oesede Osnabrücker-/Wellendorfer Straße	0,7
51	-	AN B51 südl. Münster Hafen	-	AN B51/L586 Münster Albersloher Weg	0,9
51	-	AN B51/L586 Münster Albersloher Weg	-	AN B51 Münster Loddenheide/Robert-Bosch-Str.	1,0
51	-	AN B51 Münster Loddenheide/Robert-Bosch-Str.	-	AN B51/B54 Münster Hammer Str.	0,8
51	-	AN B51/B54 Münster Hammer Str.	-	AN B51/B219 Münster Weseler Str.	1,5
51	-	AN B51/B219 Münster Weseler Str.	1	AN Münster-Süd, Kreuz (Übergang B 51/A43)	3,3

B 54



Bu.		Von		Nach	Km
54	-	AN B54 Dortmund Ruhrallee/B1 Ruhr Schnellweg/A40	-	AN B54 Dortmund Ruhrallee/Maurice-Vast-Str.	0,2

54	-	AN B54 Dortmund Ruhrallee/Maurice-Vast-Str.	-	AN B54 Dortmund Ruhrwaldstr./L523 Am Rombergpark	1,3
54	-	AN B54 Dortmund Ruhrwaldstr./L523 Am Rombergpark	-	AN B54 Dortmund Ruhrwaldstr./Hacheneyer Kirchweg	1,3
54	-	AN B54 Dortmund Ruhrwaldstr./Hacheneyer Kirchweg	-	AN B54 Dortmund Ruhrwaldstr./L661 Zillestr.	0,7
54	-	AN B54 Dortmund Ruhrwaldstr./L661 Zillestr.	8	AS Dortmund-Süd	3,1
54	8	AS Dortmund-Süd	-	AN B54 Herdecke Ruhrwaldstr./L556 Wittbräuker Str.	0,8
54	30	AS Krombach	-	AN B54 Fellinghausen/L908 Heesstr.	6,6
54	-	AN B54 Fellinghausen/L908 Heesstr.	-	AN B54 Buschhütten Hüttentalstr./Bottenbacher Str.	3,7
54	-	AN B54 Buschhütten Hüttentalstr./Bottenbacher Str.	-	AN B54 Siegen/Weidenauer Str.	3,3
54	-	AN B54 Siegen/Weidenauer Str.	-	AN B54 Siegen/B62	1,0
54	-	AN B54 Siegen/B62	-	AN B54 Siegen Zufahrten B62 Weidenauer Str.	1,0
54	-	AN B54 Siegen Zufahrten B62 Weidenauer Str.	-	AN B54 Siegen/L562 Freudenberger Str.	1,5
54	-	AN B54 Siegen/L562 Freudenberger Str.	-	AN B54 Siegen Hammerhütte	0,7

B 64



Bu.	Von		Nach		Km
64	27	AS Paderborn-Zentrum	-	AN B64 Paderborn/Bahlhorner Feld	0,6
64	-	AN B64 Paderborn/Bahlhorner Feld	-	AN B64 Paderborn Salzkottener Str./Abzweig B64	0,3
64	-	AN B64 Paderborn Salzkottener Str./Abzweig B64	-	AN B64 Paderborn/L755 Borchener Str.	2,1
64	-	AN B64 Paderborn/L755 Borchener Str.	-	AN B64 Paderborn-Süd Universität	2,8

B 65



Bu.	Von		Nach		Km
65	-	AN Seelhorst, Kreuz	-	AN B65 Kirchrode	2,4
65	-	AN B65 Kirchrode	-	AN B65 Anderten	3,0
65	-	AN B65 Anderten Tankstelle Lehrter Str.	-	AN B65 Kirchrode	2,4
65	-	AN B65 Anderten	-	AN B65 Anderten Tankstelle Lehrter Str.	0,6
65	-	AN B65 Anderten	58	AS Hannover-Anderten	1,1

B 68



Bu.	Von		Nach		Km
68	-	AN B68 Hesepe (B68/B218)	-	AN B68 Bramsche Nord	2,5
68	-	AN B68 Bramsche Nord	-	AN B68 Bramsche Zentrum	1,5
68	-	AN B68 Bramsche Zentrum	-	AN B68 Bramsche (B68/B218)	0,5
68	-	AN B68 Bramsche (B68/B218)	-	AN B68 Bramsche Süd	1,3
68	-	AN B68 Bramsche Süd	-	AN B68 Pente	1,3
68	-	AN B68 Pente	-	AN B68 Wallenhorst Nord	3,0
68	-	AN B68 Wallenhorst Nord	-	AN B68 Wallenhorst Mitte	1,3
68	-	AN B68 Wallenhorst Mitte	70	AS Osnabrück-Nord	0,6
68	70	AS Osnabrück-Nord	-	AN B68 Wallenhorst Mühlenstraße/Moorbachstraße	0,6
68	-	AN B68 Wallenhorst Mühlenstraße/Moorbachstraße	-	AN B68 Osnabrück Haste B68/Fürstenauer Weg	4,0

B 75



Bu.	Von		Nach		Km
75	-	AN B75 Travemünde Gneversdorfer Weg/Howingsbrook	-	AN B75 Travemünde Gneversdorfer Weg/B76	0,4

75	-	AN B75 Travemünde Gneversdorfer Weg/B76	-	AN B75 Travemünder Landstr./K20 Skandinavienkai	3,9
75	-	AN B75 Travemünder Landstr./K20 Skandinavienkai	-	AN B75 Kücknitz Travemünder Landstr./Solmitzstr.	3,1
75	-	AN B75 Kücknitz Travemünder Landstr./Solmitzstr.	-	AN Lübeck-Siems (Übergang A 226/B 75)	1,0
75	6	AS Bremen-Neustadt	-	AN B75 Bremen-Ochtum	0,8
75	-	AN B75 Bremen-Ochtum	-	AN B75 Bremen-Grolland	1,2
75	-	AN B75 Bremen-Grolland	-	AN B75 Bremen-Kirchhuchting	1,3
75	-	AN B75 Bremen-Kirchhuchting	-	AN B75 Bremen-Huchting	1,9
75	-	AN B75 Bremen-Huchting	-	AN B75 Delmenhorst Stickgras	2,7
75	-	AN B75 Delmenhorst Stickgras	-	AN Dreieck Delmenhorst (Übergang A 28/B 75)	0,4

B 76



Bu.		Von		Nach	Km
76	-	AN B76 Gettorf-Süd	-	AN B76 Blickstedt/Wulfshagen	0,7
76	-	AN B76 Blickstedt/Wulfshagen	-	AN B76 Neuwittenbek	3,3
76	-	AN B76 Neuwittenbek	-	AN B76 Kiel-Suchsdorf	3,2
76	-	AN B76 Kiel-Suchsdorf	-	AN B76 Kiel Olof-Palme-Damm/B503	2,0
76	-	AN B76 Kiel Olof-Palme-Damm/B503	-	AN B76 Kiel Olof-Palme-Damm/Eckernförder Str.	1,8
76	-	AN B76 Kiel Olof-Palme-Damm/Eckernförder Str.	-	AN B76 Kiel Olof-Palme-Damm/L194 Kronshagener Weg	1,0
76	-	AN B76 Kiel Olof-Palme-Damm/L194 Kronshagener Weg	2	AS Kiel-Mitte	1,6
76	2	AS Kiel-Mitte	-	AN B76 Kiel Theodor-Heuss-Ring/Winterbeker Weg	0,9

B 81



Bu.		Von		Nach	Km
81	-	AN B81 Magdeburger Ring/Salbker Chaussee	-	AN B81 Magdeburger Ring/W.-Von-Siemens-Ring	0,3
81	-	AN B81 Magdeburger Ring/Osterweddinger Chaussee	-	AN B81 Magdeburger Ring/Salbker Chaussee	1,5
81	-	AN B81 Magdeburger Ring/W.-Von-Siemens-Ring	-	AN B81 Magdeburger Ring/Osterweddinger Chaussee	1,2
81	-	AN B81 Magdeburger Ring/Osterweddinger Chaussee	5	AS Magdeburg-Sudenburg	0,9
81	5	AS Magdeburg-Sudenburg	-	AN B81 Langenweddingen	4,9
81	-	AN B81 Langenweddingen	-	AN B81 Altenweddingen Wanzleber Chaussee	2,7
81	-	AN B81 Altenweddingen Wanzleber Chaussee	-	AN B81 Schwaneberg	1,8
81	-	AN B81 Schwaneberg	-	AN B81 Egelnd Nord	5,4

B 91



Bu.		Von		Nach	Km
91	-	AN B91 Burgwerben Übergang	-	AN B91/B176 Weißenfels-Nord	0,8
91	-	AN B91/B176 Weißenfels-Nord	-	AN B91 Burgwerben Burgwerbener Straße	0,8
91	-	AN B91 Burgwerben Burgwerbener Straße	-	AN B91 Weißenfels Weißenfelser Straße	1,7
91	-	AN B91 Weißenfels Weißenfelser Straße	-	AN B91 Weißenfels Selauer Straße	1,7
91	-	AN B91 Weißenfels Selauer Straße	-	AN B91 Weißenfels-Süd/B87	2,1
91	-	AN B91 Weißenfels-Süd/B87	20	AS Weißenfels	0,7

B 93



Bu.		Von		Nach	Km
93	-	AN B93 Meerane	62	AS Meerane	1,9

93	62	AS Meerane	-	AN B93 Crimmitschau	0,9
93	-	AN B93 Crimmitschau	-	AN B93 Mosel Nord/B175	4,2
93	-	AN B93 Mosel Nord/B175	-	AN B93 Mosel Moseler Allee	1,2
93	-	AN B93 Mosel Moseler Allee	-	AN B93 Crossen	2,3
93	-	AN B93 Crossen	-	AN B93 Zwickau-Pölbitz	2,6

B 96



Bu.		Von		Nach	Km
96	-	AN B96 Stralsund Greifswalder Chaussee	-	AN B96 Stralsund Feldstraße	0,9
96	-	AN B96 Stralsund Feldstraße	-	AN B96/B105 Stralsund	1,2
96	-	AN B96/B105 Stralsund	-	AN B96 Teschenhagen	5,0
96	-	AN B96 Teschenhagen	-	AN B96/B105 Brandshagen	2,5
96	-	AN B96/B105 Brandshagen	-	AN B96 Wilmshagen	8,4
96	-	AN B96 Wilmshagen	24	AS Stralsund	9,7
96	-	AN B96 Oranienburg Nord	-	AN B96 Oranienburg Mitte	5,5
96	-	AN B96 Oranienburg Mitte	-	AN B96 Oranienburg Leegebruch	1,4
96	-	AN B96 Oranienburg Leegebruch	-	AN B96 Oranienburg Süd	2,3
96	-	AN B96 Oranienburg Süd	1	AD Oranienburg, Kreuz	2,2
96	-	LG B96 Lichtenrade	-	AN B96 Mahlow Nord	1,0
96	-	AN B96 Mahlow Nord	-	AN B96 Mahlow Zentrum	1,3
96	-	AN B96 Mahlow Zentrum	-	AN B96 Blankenfelde	1,4
96	-	AN B96 Blankenfelde	-	AN B96 Dahlewitz	3,5
96	-	AN B96 Dahlewitz	12	AS Rangsdorf	1,0

B 100



Bu.		Von		Nach	Km
100	-	AN B100 Landsberg	13	AS Halle (Saale)	3,1
100	13	AS Halle (Saale)	-	AN B100 Brehna-West	1,1
100	-	AN B100 Brehna-West	-	AN B100 Brehna Ost/B183a	1,9

B 101



Bu.		Von		Nach	Km
101	-	AN B101 Heinersdorf	-	AN B101 Großbeeren-Nord	1,7
101	-	AN B101 Großbeeren-Nord	-	AN B101 Großbeeren-Gewerbegebiet	1,0
101	-	AN B101 Großbeeren-Gewerbegebiet	-	AN B101 Großbeeren-Süd	3,7
101	-	AN B101 Großbeeren-Süd	-	AN B101 Ludwigsfelde Industriepark Nord	2,3
101	-	AN B101 Ludwigsfelde Industriepark Nord	-	AN B101 Ludwigsfelde Industriepark Süd	1,0
101	-	AN B101 Ludwigsfelde Industriepark Süd	14	AS Ludwigsfelde-Ost	1,3
101	14	AS Ludwigsfelde-Ost	-	AN B101 Ludwigsfelde Preußenpark	1,4
101	-	AN B101 Ludwigsfelde Preußenpark	-	AN B101 Ludwigsfelde Süd	1,0
101	-	AN B101 Ludwigsfelde Süd	-	AN B101 Thyrow	3,0

B 103




Bu.		Von		Nach	Km
103	-	AN B103 Rostock Marienehe	-	AN B103/B105 Rostock Reutershagen	1,0
103	-	AN B103/B105 Rostock Reutershagen	-	AN B103 Rostock Barnstorfer Ring	2,2
103	-	AN B103 Rostock Barnstorfer Ring	-	AN B103 Kritzmow	5,3

103	-	AN B103 Kritzmow	14	AS Rostock-West	3,8
B 172					↑
Bu.	Von		Nach		Km
172	6	AS Pirna	-	AN B172A Pirna	4,7
B 173					↑
Bu.	Von		Nach		Km
173	-	AN Lichtenfels (Übergang A 73/B 173)	-	AN B173 Lichtenfels-West/St2197	0,5
173	-	AN B173 Lichtenfels-West/St2197	-	AN B173 Lichtenfels-Mitte/St2203	1,7
173	-	AN B173 Lichtenfels-Mitte/St2203	-	AN B173 Lichtenfels-Ost	1,7
173	-	AN B173 Lichtenfels-Ost	-	AN B173 östl. Lichtenfels-Ost	0,8
B 189					↑
Bu.	Von		Nach		Km
189	-	AN B189 Wolmirstedt Nord	-	AN B189 Wolmirstedt Samsweger Straße	2,0
189	-	AN B189 Wolmirstedt Samsweger Straße	-	AN B189 Wolmirstedt-Elbeu	1,2
189	-	AN B189 Wolmirstedt-Elbeu	-	AN B189 Barleben-Nord	2,8
189	-	AN B189 Barleben-Nord	-	AN B189 Barleben-Mitte	1,2
189	-	AN B189 Barleben-Mitte	-	AN B189 Barleben-Süd	1,3
189	-	AN B189 Barleben-Süd	70	AS Magdeburg-Zentrum	1,4
B 200					↑
Bu.	Von		Nach		Km
200	-	AN B200 Grenzübergang Kupfermühle	-	AN B200 Flensburg-Klues	1,4
200	-	AN B200 Flensburg-Klues	-	AN B200 Flensburg-Duburg/L16 Harrisleer Str.	2,4
200	-	AN B200 Flensburg-Duburg/L16 Harrisleer Str.	-	AN B200 Flensburg-Zentrum/B199	2,6
200	-	AN B200 Flensburg-Zentrum/B199	-	AN B200 Flensburg Rude/Husumer Str.	1,2
200	-	AN B200 Flensburg Rude/Husumer Str.	-	AN B200 Flensburg Süd/Osttangente	1,4
200	-	AN B200 Flensburg Süd/Osttangente	-	AN B200 Jarplund-Weding	1,7
200	-	AN B200 Jarplund-Weding	3	AS Flensburg	2,2
B 236					↑
Bu.	Von		Nach		Km
236	-	AN B54/B236 Lünen	13	AS Dortmund-Nordost	1,9
236	13	AS Dortmund-Nordost	-	AN B236/L684 Dortmund Walther-Kohlmann-Str.	1,6
236	-	AN B236/L684 Dortmund Walther-Kohlmann-Str.	-	AN B236 Dortmund/Springorumstr.	3,6
236	-	AN B236 Dortmund/Springorumstr.	-	AN B236 Dortmund/Brackeler Str.	0,3
236	-	AN B236 Dortmund/Brackeler Str.	-	AN B236 Dortmund/Hannoversche Str.	0,8
236	-	AN B236 Dortmund/Hannoversche Str.	-	AN B236/B1 Dortmund Westfalendamm	2,4
236	-	AN B236/B1 Dortmund Westfalendamm	-	AN B236 Dortmund/Am Remberg	1,3
236	-	AN B236 Dortmund/Am Remberg	-	AN B236 Dortmund/L523 Schüruferstr.	0,9
236	-	AN B236 Dortmund/L523 Schüruferstr.	-	AN B236 Dortmund Berghofer Str./nordwestl. Schwerte	2,1
B 256					↑
Bu.	Von		Nach		Km
256	-	AN B256 Derschlag Allenbach	26	AS Reichshof/Bergneustadt	2,1
256	26	AS Reichshof/Bergneustadt	-	AN B256 Sinspert Wehnrath	1,9
256	-	AN B256 Sinspert Wehnrath	-	AN B256 Sinspert Sotterbach	0,9

256	-	AN B256 Sinspert Sotterbach	-	AN B256/L344n Brüchermühle	2,9
B 313					↑
Bu.	Von		Nach		Km
313	-	AN B10/B313 Plochinger Dreieck	-	AN B313 Wernau	0,6
313	-	AN B313 Wernau	-	AN B313 Köngen/Wendlingen-Nord	2,8
313	-	AN B313 Köngen/Wendlingen-Nord	-	AN B313 Köngen/Wendlingen-Süd	1,2
313	-	AN B313 Köngen/Wendlingen-Süd	55	AS Wendlingen	1,0
313	55	AS Wendlingen	-	AN B313 Oberensingen/Oberensinger Str./Bunsenstr.	3,7
B 402					↑
Bu.	Von		Nach		Km
402	-	BG B402 Hebelemeer/Zwartemeer Bundesgrenze NL/DE	-	AN B402 Schöninghsdorf	2,5
402	-	AN B402 Schöninghsdorf	21	AS Meppen-Nord	4,4
B 429					↑
Bu.	Von		Nach		Km
429	3	AS Wettenberg	-	AN B429 Gießen West/L3499 Heuchelheimer Str.	2,4
429	-	AN B429 Gießen West/L3499 Heuchelheimer Str.	-	AN B49/B429 Dreieck Lahnfeld	2,2
B 455					↑
Bu.	Von		Nach		Km
455	-	AN B455 Wiesbaden Berliner Str./Siegfriedring	-	AN B455 Wiesbaden Berliner Str./Am Hochfeld	1,3
455	-	AN B455 Wiesbaden Berliner Str./Am Hochfeld	6	AS Wiesbaden-Erbenheim	0,9
455	6	AS Wiesbaden-Erbenheim	-	AN B455 Wiesbaden Boelckstr./K634 Zum Friedhof	0,7
455	-	AN B455 Wiesbaden Boelckstr./K634 Zum Friedhof	-	- B455 Fort Biehler	0,9
455	3	AS Mainz-Kastel	-	AN B455 Wiesbaden Boelckstr./K634 Zum Friedhof	1,5
455	-	- B455 Fort Biehler	3	AS Mainz-Kastel	0,6
B 469					↑
Bu.	Von		Nach		Km
469	-	AN B469 Stockstadt Baggersee	-	AN B469 Stockstadt Mülldeponie	0,2
469	-	AN B469 Stockstadt Mülldeponie	57	AS Stockstadt	1,0
469	57	AS Stockstadt	-	AN B469 Stockstadt/Hauptstr.	0,6
469	-	AN B469 Stockstadt/Hauptstr.	-	AN B469 Stockstadt/B26	3,3
469	-	AN B469 Stockstadt/B26	-	AN B469 Großostheim/St3115	3,8
469	-	AN B469 Großostheim/St3115	-	AN B469 Niedernberg Großostheimer Str.	3,2
469	-	AN B469 Niedernberg Großostheimer Str.	-	AN B469 Großwallstadt	3,7
469	-	AN B469 Großwallstadt	-	AN B469 Obernburg-Nord	2,3
469	-	AN B469 Obernburg-Nord	-	AN B469 Obernburg Tankstelle	2,1
469	-	AN B469 Obernburg Mainbrücke	-	AN B469 Obernburg-Nord	3,2
469	-	AN B469 Obernburg Tankstelle	-	AN B469 Obernburg Mainbrücke	1,1
469	-	AN B469 Obernburg Mainbrücke	-	AN B469/B426 Obernburg	0,9
469	-	AN B469/B426 Obernburg	-	AN B469 Wörth a. Main/St3259	4,0
469	-	AN B469 Wörth a. Main/St3259	-	AN B469 Klingenberg a. Main/St3259	2,6
469	-	AN B469 Klingenberg a. Main/St3259	-	AN B469 Trennfurt/Im Tal	1,3
B 4					↑
Bu.	Von		Nach		Km

4	-	AN B4 Bad Bramstedt (Mautfrei)	-	AN B4 Bad Bramstedt, Hamburger Str.	0,0
4	-	AN B4 Bad Bramstedt, Hamburger Str.	-	AN B4 Weddelbrooker Str.	0,8
4	-	AN B4 Weddelbrooker Str.	-	AN B4 Parkplatz 1	0,5
4	-	AN B4 Parkplatz 1	-	AN B4 Norderstr./Parkplatz	1,4
4	-	AN B4 Norderstr./Parkplatz	-	AN B4 Kaltenkirchener Str. (L320)	2,0
4	-	AN B4 Kaltenkirchener Str. (L320)	-	AN B4 Jägerweg	0,6
4	-	AN B4 Jägerweg	-	AN B4 Kieswerk Altspringhirsch	1,7
4	-	AN B4 Kieswerk Altspringhirsch	-	AN B4 Parkplatz 2	1,6
4	-	AN B4 Parkplatz 2	-	AN B4 Parkplatz 3	1,3
4	-	AN B4 Parkplatz 3	-	AN B4 Barmstedter Str.	1,0
4	-	AN B4 Barmstedter Str.	-	AN B4 Auf dem Bek/Op de Höhe	1,7
4	-	AN B4 Auf dem Bek/Op de Höhe	-	AN B4 Barmstedter Chaussee (L75)	1,2
4	-	AN B4 Barmstedter Chaussee (L75)	-	AN B4 Rubinstwiete	0,5
4	-	AN B4 Rubinstwiete	-	AN B4 Heidraden	0,5
4	-	AN B4 Heidraden	-	AN B4 Bilsen (Mautfrei)	0,0
4	-	AN B4 Bilsen (Mautfrei)	-	AN B4 Schanzenstr.	0,0
4	-	AN B4 Schanzenstr.	-	AN B4 Hohenhorster Weg	1,1
4	-	AN B4 Hohenhorster Weg	-	AN B4 Barmstedter Str. (L111)	0,6
4	-	AN B4 Barmstedter Str. (L111)	-	AN B4 Berckholtzstr.	0,7
4	-	AN B4 Berckholtzstr.	-	AN B4 Klingenberg/Feldstr.	0,8
4	-	AN B4 Klingenberg/Feldstr.	-	AN B4 Friedhofsweg	0,3
4	-	AN B4 Friedhofsweg	-	AN B4 Quickborn (Mautfrei)	0,0
4	-	AN B4 Quickborn (Mautfrei)	-	AN B4 Heidkampstr.	0,0
4	-	AN B4 Heidkampstr.	-	AN B4 Elisenhofstr.	1,0
4	-	AN B4 Elisenhofstr.	-	AN B4 Kirschenallee	1,7
4	-	AN B4 Kirschenallee	-	AN B4 Pinneberger Str.	0,4
4	-	AN B4 Pinneberger Str.	-	AN B4 Garstedter Weg	0,4
4	-	AN B4 Garstedter Weg	-	AN B4 Ellerhorst/Deepenwischer Weg	1,3
4	-	AN B4 Ellerhorst/Deepenwischer Weg	-	AN B4 Winzeldorfer Str.	0,8
4	-	AN B4 Winzeldorfer Str.	-	AN B4 Grellfeldtwiete	0,6
4	-	AN B4 Grellfeldtwiete	-	AN B4 Bönningstedt (Mautfrei)	0,0
4	-	AN B4 Bönningstedt (Mautfrei)	-	AN B4 Heidkampsweg	0,0
4	-	AN B4 Heidkampsweg	-	AN B4 Schleswiger Damm	0,6
4	-	AN B4 Schleswiger Damm	-	AN B4 Marek-James-Str.	0,4
4	-	AN B4 Marek-James-Str.	-	AN B4 Burgwedelkamp	0,5
4	-	AN B4 Burgwedelkamp	-	AN B4 Ketteler Weg (Gewerbegebiet Flagentwiet)	0,8
4	-	AN B4 Ketteler Weg (Gewerbegebiet Flagentwiet)	-	AN B4 Heidlohstr.	0,8
4	-	AN B4 Heidlohstr.	-	AS Hamburg-Eidelstedt	0,0
B 9					↑
Bu.		Von		Nach	Km
9	-	AS Kandel-Süd	-	AN B9/K 15/19	1,3
9	-	AN B9/K 15/19	-	AN B9/K 17	4,0
9	-	AN B9/K 17	-	- B9, Parkplatz	1,2

9	-	- B9, Parkplatz	-	AN B9/L 554	1,6
9	-	AN B9/L 554	-	BG B9 Lauterburg, Bundesgrenze D/F	2,7
B 75					
Bu.		Von		Nach	Km
75	-	AS Hamburg-Wilstorf (Übergang A 253/B 75)	-	AN B75 Abzweig Hohe Straße	0,4
75	-	AN B75 Abzweig Hohe Straße	-	AN B75 Abzweig Bremer Straße	0,0
75	-	AN B75 Abzweig Bremer Straße	-	AN B75 Friedhofstr./Ernst-Bergeest-Weg	0,8
75	-	AN B75 Friedhofstr./Ernst-Bergeest-Weg	-	AN B75 Tankstelle (Höhe Schafshagenberg)	0,8
75	-	AN B75 Tankstelle (Höhe Schafshagenberg)	-	AN B75 Tankstelle (Höhe Sunderweg)	0,8
75	-	AN B75 Tankstelle (Höhe Sunderweg)	-	AS Hamburg-Marmstorf	0,6

Aktualisiert: 12.10.2012